

ANNEX 1.

QUADRE COMPARATIU DELS ELEMENTS
NOUCENTISTES DEL MAPA I ELS DE
L'INVENTARI DE PATRIMONI ARQUITECTÒNIC
DE LA GENERALITAT DE CATALUNYA

La taula d'aquest annex, i les fotografies que l'acompanyen, són el resultat d'un exhaustiu anàlisi comparatiu entre els elements de les 1.028 fitxes del Mapa d'Arquitectura i Paisatge Urbà Noucentistes i els elements d'època noucentista inclosos en l'Inventari del Patrimoni Arquitectònic de Catalunya de la Direcció General del Patrimoni Cultural de la Generalitat de Catalunya.

La comparativa, plantejada inicialment per a cercar possibles mancances d'elements noucentistes significats en el Mapa, ha servit també per clarificar força adscripcions incorrectes presents a l'Inventari, tant d'elements considerats noucentistes que en realitat no ho són, com a la inversa, d'obres que sí són noucentistes però no se les considera com a tals. Així mateix, la recerca ha permès detectar algunes obres del període noucentista que encara apareixen a l'Inventari malgrat fa temps que van ser enderrocades.

En el quadre que es presenta a continuació, ordenat per comarques i municipis, es xifra el nombre d'elements de cada municipi català presents en el Mapa i, tot seguit, aquells que no apareixen al Mapa però sí a l'Inventari. En una columna en blau es mostren els elements noucentistes de l'Inventari que es consideren prou destacats per a ser inclosos, en un futur, si es considera convenient, en el Mapa. En aquesta columna també s'han afegit, marcats en verd, alguns elements prou importants que no es troben ni al Mapa ni a l'Inventari (a més dels cementiris de Cambrils i de Sant Pau d'Ordal, el sepulcre Solà i Casellas del cementiri de Garriguella, obra de Rafael Masó de 1909, la casa d'Ignasi Mas i Morell i la casa de Josep Mas i Morell, a Sant Pol de Mar, i el Pont de Sant Vicenç, obra de l'enginyer Eduard Peña, de 1920-1923, de Sant Vicenç de Castellet). En una altra columna, en vermell, s'inclouen 356 obres considerades d'època noucentista a l'Inventari, però que per adscripció incorrecta, per escassa qualitat o per haver desaparegut, no només no es valora afegir-les al Mapa, sinó que es considera que s'haurien d'eliminar de la llista oficial de monuments noucentistes. En totes aquestes obres de l'Inventari s'indiquen el número IPA, la localització, la classificació com a Bé protegit i, sempre que ha estat possible, els autors i les dates de construcció.

En un futur, com ja hem comentat, es podrien desenvolupar les dades descriptives i bibliogràfiques dels nous elements recuperats de l'Inventari, i donar-los el format de fitxa preestablerta al Mapa. En total, es tracta de 147 elements, un amb protecció BCIN i 32 amb BCIL, distribuïts en 104 municipis catalans, 85 dels quals no tenen representació, a dia d'avui, al Mapa.

COMARCA	MUNICIPI	MAPA D'ARQUITECTURA I PAISATGE URBÀ NOUCENTISTES (elements a maig de 2020)	INVENTARI DEL PATRIMONI ARQUITECTÒNIC DE CATALUNYA DE LA DIRECCIÓ GENERAL DEL PATRIMONI CULTURAL DE LA GENERALITAT DE CATALUNYA (elements considerats d'època noucentista, segons l'Inventari, i no inclosos al Mapa a març de 2020)							
			Elements noucentistes de rellevància (susceptibles de ser inclosos en el Mapa)				Elements desestimats (no noucentistes, d'escassa rellevància o enderrocats)			
			Elements noucentistes no inclosos ni al Mapa ni a l'Inventari							
			Quant.	Dades	Nº IPA	Protecció	Quant.	Dades	Nº IPA	Protecció
ALT CAMP	Aiguamúrcia	1	0	-	-	-	0	-	-	
	Alcover	0	0	-	-	-	1	Edifici Magatzem Cal Mas Roig Pg. Estació, 7-9 (modernista)	IPA 2128	
	Alió	0	0	-	-	-	0	-	-	
	Bràfim	2	0	-	-	-	0	-	-	
	Cabra del Camp	0	0	-	-	-	1	Celler del Sindicat Agrícola Cèsar Martinell, 1919 Ctra. del Raval de la Creu, s/n (modernista)	IPA 2181 BCIL	
	Figuerola del Camp	1	0	-	-	-	0	-	-	
	Garidells, els	0	0	-	-	-	0	-	-	
	Masó, la	2	0	-	-	-	0	-	-	
	Milà, el	0	0	-	-	-	0	-	-	
	Montferri	0	0	-	-	-	0	-	-	
	Mont-ral	0	0	-	-	-	0	-	-	
	Nulles	0	0	-	-	-	1	Celler del Sindicat Agrícola Cèsar Martinell, 1920 C. Sant Sebastià, s/n (modernista)	- BCIN RI-51-0010775	
	Pla de Santa Maria, el	1	0	-	-	-	0	-	-	
	Pont d'Armentera, el	0	0	-	-	-	0	-	-	
Puigpelat	0	0	-	-	-	0	-	-		

COMARCA	MUNICIPI	MAPA D'ARQUITECTURA I PAISATGE URBÀ NOUCENTISTES (elements a maig de 2020)	INVENTARI DEL PATRIMONI ARQUITECTÒNIC DE CATALUNYA DE LA DIRECCIÓ GENERAL DEL PATRIMONI CULTURAL DE LA GENERALITAT DE CATALUNYA (elements considerats d'època noucentista, segons l'Inventari, i no inclosos al Mapa a març de 2020)							
			Elements noucentistes de rellevància (susceptibles de ser inclosos en el Mapa)				Elements desestimats (no noucentistes, d'escassa rellevància o enderrocats)			
			Elements noucentistes no inclosos ni al Mapa ni a l'Inventari							
			Quant.	Dades	Nº IPA	Protecció	Quant.	Dades	Nº IPA	Protecció
ALT CAMP	Aiguamúrcia	1	0	-	-	-	0	-	-	
	Alcover	0	0	-	-	-	1	Edifici Magatzem Cal Mas Roig Pg. Estació, 7-9 (modernista)	IPA 2128	
	Alió	0	0	-	-	-	0	-	-	
	Bràfim	2	0	-	-	-	0	-	-	
	Cabra del Camp	0	0	-	-	-	1	Celler del Sindicat Agrícola Cèsar Martinell, 1919 Ctra. del Raval de la Creu, s/n (modernista)	IPA 2181 BCIL	
	Figuerola del Camp	1	0	-	-	-	0	-	-	
	Garidells, els	0	0	-	-	-	0	-	-	
	Masó, la	2	0	-	-	-	0	-	-	
	Milà, el	0	0	-	-	-	0	-	-	
	Montferri	0	0	-	-	-	0	-	-	
	Mont-ral	0	0	-	-	-	0	-	-	
	Nulles	0	0	-	-	-	1	Celler del Sindicat Agrícola Cèsar Martinell, 1920 C. Sant Sebastià, s/n (modernista)	- BCIN RI-51-0010775	
	Pla de Santa Maria, el	1	0	-	-	-	0	-	-	
	Pont d'Armentera, el	0	0	-	-	-	0	-	-	
Puigpelat	0	0	-	-	-	0	-	-		

COMARCA	MUNICIPI	MAPA D'ARQUITECTURA I PAISATGE URBÀ NOUENTISTES (elements a maig de 2020)	INVENTARI DEL PATRIMONI ARQUITECTÒNIC DE CATALUNYA DE LA DIRECCIÓ GENERAL DEL PATRIMONI CULTURAL DE LA GENERALITAT DE CATALUNYA (elements considerats d'època noucentista, segons l'Inventari, i no inclosos al Mapa a març de 2020)							
			Elements noucentistes de rellevància (susceptibles de ser inclosos en el Mapa)				Elements desestimats (no noucentistes, d'escassa rellevància o enderrocats)			
			Elements noucentistes no inclosos ni al Mapa ni a l'Inventari							
			Quant.	Dades	Nº IPA	Protecció	Quant.	Dades	Nº IPA	Protecció
ALT CAMP	Querol	0	0	-	-	-	0	-	-	-
	Riba, la	0	1	Font de Cal Sisquet Lluís Uró Servitja, ceramista, 1934. C. Costa Baixa, 11	IPA 7963	BCIL	0	-	-	-
	Rodonyà	0	0	-	-	-	0	-	-	-
	Rourell, el	0	0	-	-	-	0	-	-	-
	Vallmoll	0	0	-	-	-	0	-	-	-
	Valls	8	0	-	-	-	0	-	-	-
	Vilabella	0	0	-	-	-	0	-	-	-
Vila-rodona	0	0	-	-	-	1	Celler del Sindicat Agrícola C. Enric Benet, 2 (no és el celler de Cèsar Martinell, modernista)	IPA 2484	-	
TOTAL	ELEMENTS	15	1	Elements protegits		1 BCIL	4	Elements protegits		1 BCIN 1 BCIL
	23 MUNICIPIIS	6	1	Municipis no inclosos al Mapa		1	4	Municipis no inclosos al Mapa		4

COMARCA	MUNICIPI	MAPA D'ARQUITECTURA I PAISATGE URBÀ NOUENTISTES (elements a maig de 2020)	INVENTARI DEL PATRIMONI ARQUITECTÒNIC DE CATALUNYA DE LA DIRECCIÓ GENERAL DEL PATRIMONI CULTURAL DE LA GENERALITAT DE CATALUNYA (elements considerats d'època noucentista, segons l'Inventari, i no inclosos al Mapa a març de 2020)							
			Elements noucentistes de rellevància (susceptibles de ser inclosos en el Mapa)				Elements desestimats (no noucentistes, d'escassa rellevància o enderrocats)			
			Elements noucentistes no inclosos ni al Mapa ni a l'Inventari							
			Quant.	Dades	Nº IPA	Protecció	Quant.	Dades	Nº IPA	Protecció
ALT CAMP	Querol	0	0	-	-	-	0	-	-	-
	Riba, la	0	1	Font de Cal Sisquet Lluís Uró Servitja, ceramista, 1934. C. Costa Baixa, 11	IPA 7963	BCIL	0	-	-	-
	Rodonyà	0	0	-	-	-	0	-	-	-
	Rourell, el	0	0	-	-	-	0	-	-	-
	Vallmoll	0	0	-	-	-	0	-	-	-
	Valls	8	0	-	-	-	0	-	-	-
	Vilabella	0	0	-	-	-	0	-	-	-
Vila-rodona	0	0	-	-	-	1	Celler del Sindicat Agrícola C. Enric Benet, 2 (no és el celler de Cèsar Martinell, modernista)	IPA 2484	-	
TOTAL	ELEMENTS	15	1	Elements protegits		1 BCIL	4	Elements protegits		1 BCIN 1 BCIL
	23 MUNICIPIIS	6	1	Municipis no inclosos al Mapa		1	4	Municipis no inclosos al Mapa		4

COMARCA	MUNICIPI	MAPA D'ARQUITECTURA I PAISATGE URBÀ NOUCENTISTES (elements a maig de 2020)	INVENTARI DEL PATRIMONI ARQUITECTÒNIC DE CATALUNYA DE LA DIRECCIÓ GENERAL DEL PATRIMONI CULTURAL DE LA GENERALITAT DE CATALUNYA (elements considerats d'època noucentista, segons l'Inventari, i no inclosos al Mapa a març de 2020)							
			Elements noucentistes de rellevància (susceptibles de ser inclosos en el Mapa)				Elements desestimats (no noucentistes, d'escassa rellevància o enderrocats)			
			Elements noucentistes no inclosos ni al Mapa ni a l'Inventari							
Quant.	Dades	Nº IPA	Protecció	Quant.	Dades	Nº IPA	Protecció			
ALT EMPORDÀ	Agullana	0	1	Escorxador Municipal (Comunitat de Caçadors d'Agullana) Ctra. La Vajol	IPA 38885	-	4	Societat la Concòrdia Josep Azemar Pont, 1912-1913 C. Concòrdia, 21	IPA 17811	-
								Dipòsit Municipal d'Aigua Josep Azemar Pont, 1912 (no localitzat)	IPA 17816	-
								Casa C. Colom 5	IPA 3887	-
								Casa C. Mestre Rimbau, 6	IPA 39368	-
	Albanyà	0	0	-	-	-	0	-	-	-
	Armentera, l'	0	0	-	-	-	0	-	-	-
	Avinyonet de Puigventós	0	0	-	-	-	0	-	-	-
	Bàscara	0	0	-	-	-	1	Casa 1939 Av. Alt Empordà, 1 / C. Ample	IPA 38835	-
	Biure	0	0	-	-	-	2	Casa 1915 C. Processó, 6	IPA 39139	-
								Casa La Fraternitat o Centre Civic La Sala 1887 i 1911 C- Maçanet, 7	IPA 39291	BCIL
								Boadella i les Escaules	1	0
	Borrassà	0	0	-	-	-	0	-	-	-
	Cabanelles	0	0	-	-	-	0	-	-	-
Cabanes	0	0	-	-	-	1	Font de Sant Vicenç 1953 C. Dos de Maig	IPA 17938	-	
Cadaqués	0	4	-	-	-	2	Escoles Nacionals de Nenes Antoni Farrés, arqte., 1916 C. Sol de l'Engirol	IPA 37638	-	
							Can Salleras C. Dr. Bartomeus, 24	IPA 37790	-	
							Can Salsachs o Hotel de Mar C. Dr. Bartomeus, 29	IPA 37794	-	
							Casa Cánovas Pg. General Escofet, 10	IPA 37807	-	
							Can Meliton Pg. General Escofet, 15 / Pl. des Portitxó, 1	IPA 37808	-	
							Casa Esperança Rahola C. Eduard Marquina, 41	IPA 37831	-	

COMARCA	MUNICIPI	MAPA D'ARQUITECTURA I PAISATGE URBÀ NOUCENTISTES (elements a maig de 2020)	INVENTARI DEL PATRIMONI ARQUITECTÒNIC DE CATALUNYA DE LA DIRECCIÓ GENERAL DEL PATRIMONI CULTURAL DE LA GENERALITAT DE CATALUNYA (elements considerats d'època noucentista, segons l'Inventari, i no inclosos al Mapa a març de 2020)							
			Elements noucentistes de rellevància (susceptibles de ser inclosos en el Mapa)				Elements desestimats (no noucentistes, d'escassa rellevància o enderrocats)			
			Elements noucentistes no inclosos ni al Mapa ni a l'Inventari							
Quant.	Dades	Nº IPA	Protecció	Quant.	Dades	Nº IPA	Protecció			
ALT EMPORDÀ	Agullana	0	1	Escorxador Municipal (Comunitat de Caçadors d'Agullana) Ctra. La Vajol	IPA 38885	-	4	Societat la Concòrdia Josep Azemar Pont, 1912-1913 C. Concòrdia, 21	IPA 17811	-
								Dipòsit Municipal d'Aigua Josep Azemar Pont, 1912 (no localitzat)	IPA 17816	-
								Casa C. Colom 5	IPA 3887	-
								Casa C. Mestre Rimbau, 6	IPA 39368	-
	Albanyà	0	0	-	-	-	0	-	-	-
	Armentera, l'	0	0	-	-	-	0	-	-	-
	Avinyonet de Puigventós	0	0	-	-	-	0	-	-	-
	Bàscara	0	0	-	-	-	1	Casa 1939 Av. Alt Empordà, 1 / C. Ample	IPA 38835	-
	Biure	0	0	-	-	-	2	Casa 1915 C. Processó, 6	IPA 39139	-
								Casa La Fraternitat o Centre Civic La Sala 1887 i 1911 C- Maçanet, 7	IPA 39291	BCIL
								Boadella i les Escaules	1	0
	Borrassà	0	0	-	-	-	0	-	-	-
	Cabanelles	0	0	-	-	-	0	-	-	-
Cabanes	0	0	-	-	-	1	Font de Sant Vicenç 1953 C. Dos de Maig	IPA 17938	-	
Cadaqués	0	4	-	-	-	2	Escoles Nacionals de Nenes Antoni Farrés, arqte., 1916 C. Sol de l'Engirol	IPA 37638	-	
							Can Salleras C. Dr. Bartomeus, 24	IPA 37790	-	
							Can Salsachs o Hotel de Mar C. Dr. Bartomeus, 29	IPA 37794	-	
							Casa Cánovas Pg. General Escofet, 10	IPA 37807	-	
							Can Meliton Pg. General Escofet, 15 / Pl. des Portitxó, 1	IPA 37808	-	
							Casa Esperança Rahola C. Eduard Marquina, 41	IPA 37831	-	

COMARCA	MUNICIPI	MAPA D'ARQUITECTURA I PAISATGE URBÀ NOUCENTISTES (elements a maig de 2020)	INVENTARI DEL PATRIMONI ARQUITECTÒNIC DE CATALUNYA DE LA DIRECCIÓ GENERAL DEL PATRIMONI CULTURAL DE LA GENERALITAT DE CATALUNYA (elements considerats d'època noucentista, segons l'Inventari, i no inclosos al Mapa a març de 2020)							
			Elements noucentistes de rellevància (susceptibles de ser inclosos en el Mapa)				Elements desestimats (no noucentistes, d'escassa rellevància o enderrocats)			
			Elements noucentistes no inclosos ni al Mapa ni a l'Inventari							
Quant.	Dades	Nº IPA	Protecció	Quant.	Dades	Nº IPA	Protecció			
	Cantallops	0	0	-	-	0	-	-	-	
	Capmany	0	0	-	-	0	-	-	-	
	Castelló d'Empúries	0	0	-	-	0	-	-	-	
	Cistella	0	0	-	-	0	-	-	-	
	Colera	0	0	-	-	0	-	-	-	
	Darnius	0	1	Escoles Bernardí Martorell Puig, 1928-1933 C. Arnera, 2	IPA 38869	-	0	-	-	
	Escala, l'	2	0	-	-	0	-	-	-	
	Espolla	1	1	Societat La Fraternal 1917 C. Àngel Costal, 4	IPA19538	-	0	-	-	
	Far d'Empordà, el	0	0	-	-	0	-	-	-	
	Figueres	18	0	-	-	0	-	-	-	
	Fortià	0	0	-	-	0	-	-	-	
	Garrigàs	0	0	-	-	1	Casa C. Silvestre Santaló, 2	IPA 39160	-	
	Garriguella	0	1	Cementiri. Sepulcre Solà i Casellas Rafael Masó, 1909	No inclòs a l'IPA	-	0	-	-	
	Jonquera, la	0	1	Santuari Nostra Senyora de Fàtima dels Limits 1950	IPA 38878	-	0	-	-	
	Lladó	0	0	-	-	0	-	-	-	
	Llançà	2	0	-	-	0	-	-	-	
	Llers	0	2	Plaça Porxada del Poble Nou Pl. Major (Poble Nou) Església nova de Sant Julià i rectoria Pelai Martínez Paricio, 1940 C. de l'Església, 1 / Pl. Major (Poble Nou)	IPA 39188 IPA 39283	-	0	-	-	
	Maçanet de Cabrenys	0	0	-	-	0	-	-	-	
	Masarac	0	0	-	-	0	-	-	-	
	Mollet de Peralada	0	0	-	-	1	La Societat C. la Placeta, 2	IPA 37783	-	
	Navata	0	0	-	-	0	-	-	-	
	Ordís	0	0	-	-	0	-	-	-	
	Palau de Santa Eulàlia	0	0	-	-	0	-	-	-	

COMARCA	MUNICIPI	MAPA D'ARQUITECTURA I PAISATGE URBÀ NOUCENTISTES (elements a maig de 2020)	INVENTARI DEL PATRIMONI ARQUITECTÒNIC DE CATALUNYA DE LA DIRECCIÓ GENERAL DEL PATRIMONI CULTURAL DE LA GENERALITAT DE CATALUNYA (elements considerats d'època noucentista, segons l'Inventari, i no inclosos al Mapa a març de 2020)							
			Elements noucentistes de rellevància (susceptibles de ser inclosos en el Mapa)				Elements desestimats (no noucentistes, d'escassa rellevància o enderrocats)			
			Elements noucentistes no inclosos ni al Mapa ni a l'Inventari							
Quant.	Dades	Nº IPA	Protecció	Quant.	Dades	Nº IPA	Protecció			
	Cantallops	0	0	-	-	0	-	-	-	
	Capmany	0	0	-	-	0	-	-	-	
	Castelló d'Empúries	0	0	-	-	0	-	-	-	
	Cistella	0	0	-	-	0	-	-	-	
	Colera	0	0	-	-	0	-	-	-	
	Darnius	0	1	Escoles Bernardí Martorell Puig, 1928-1933 C. Arnera, 2	IPA 38869	-	0	-	-	
	Escala, l'	2	0	-	-	0	-	-	-	
	Espolla	1	1	Societat La Fraternal 1917 C. Àngel Costal, 4	IPA19538	-	0	-	-	
	Far d'Empordà, el	0	0	-	-	0	-	-	-	
	Figueres	18	0	-	-	0	-	-	-	
	Fortià	0	0	-	-	0	-	-	-	
	Garrigàs	0	0	-	-	1	Casa C. Silvestre Santaló, 2	IPA 39160	-	
	Garriguella	0	1	Cementiri. Sepulcre Solà i Casellas Rafael Masó, 1909	No inclòs a l'IPA	-	0	-	-	
	Jonquera, la	0	1	Santuari Nostra Senyora de Fàtima dels Limits 1950	IPA 38878	-	0	-	-	
	Lladó	0	0	-	-	0	-	-	-	
	Llançà	2	0	-	-	0	-	-	-	
	Llers	0	2	Plaça Porxada del Poble Nou Pl. Major (Poble Nou) Església nova de Sant Julià i rectoria Pelai Martínez Paricio, 1940 C. de l'Església, 1 / Pl. Major (Poble Nou)	IPA 39188 IPA 39283	-	0	-	-	
	Maçanet de Cabrenys	0	0	-	-	0	-	-	-	
	Masarac	0	0	-	-	0	-	-	-	
	Mollet de Peralada	0	0	-	-	1	La Societat C. la Placeta, 2	IPA 37783	-	
	Navata	0	0	-	-	0	-	-	-	
	Ordís	0	0	-	-	0	-	-	-	
	Palau de Santa Eulàlia	0	0	-	-	0	-	-	-	

COMARCA	MUNICIPI	MAPA D'ARQUITECTURA I PAISATGE URBÀ NOUENTISTES (elements a maig de 2020)	INVENTARI DEL PATRIMONI ARQUITECTÒNIC DE CATALUNYA DE LA DIRECCIÓ GENERAL DEL PATRIMONI CULTURAL DE LA GENERALITAT DE CATALUNYA (elements considerats d'època noucentista, segons l'Inventari, i no inclosos al Mapa a març de 2020)							
			Elements noucentistes de rellevància (susceptibles de ser inclosos en el Mapa)				Elements desestimats (no noucentistes, d'escassa rellevància o enderrocats)			
			Elements noucentistes no inclosos ni al Mapa ni a l'Inventari							
Quant.	Dades	Nº IPA	Protecció	Quant.	Dades	Nº IPA	Protecció			
Palau-saverdera	1	0	-	-	-	1	Cooperativa Agrícola Crta. de Roses	IPA 37768	-	
Pau	0	0	-	-	-	1	Escoles Nacionals CEIP Pau Pelai Martínez Paricio - Josep Claret Rubira, 1935-1959	IPA 38159	-	
Pedret i Marzà	0	0	-	-	-	0	-	-	-	
Peralada	0	0	-	-	-	0	-	-	-	
Pont de Molins	1	0	-	-	-	1	Mas d'en Sot 1900-1925 Ctra. N-II, PK 761	IPA 39209	BCIL	
Pontós	0	0	-	-	-	0	-	-	-	
Port de la Selva, el	0	0	-	-	-	0	-	-	-	
Portbou	0	1	Font dels Ninots J. Albareda, E. Pastoret escultors, 1922 C. del Mercat, 2	IPA 30604	-	1	Can Sol Pg. Sardana, 8	IPA 38864	-	
Rabós	0	0	-	-	-	0	-	-	-	
Riumors	0	0	-	-	-	0	-	-	-	
Roses	0	1	Casa Neus Av. Rhode, 75	IPA 37673	-	0	-	-	-	
Sant Climent Sescebes	0	0	-	-	-	0	-	-	-	
Sant Llorenç de la Muga	0	0	-	-	-	0	-	-	-	
Sant Miquel de Fluvià	0	0	-	-	-	1	Centre Cívic El Club C. Estació 2	IPA 39164	-	
Sant Mori	0	0	-	-	-	0	-	-	-	
Sant Pere Pescador	0	1	Villa M. Luisa C. Hospital 8	IPA 38211	-	0	-	-	-	
Santa Llogaia d'Àlguema	0	0	-	-	-	0	-	-	-	
Saus, Camallera i Llampaiés	0	0	-	-	-	1	Casa C. Josep Ribot 1 (Camallera)	IPA 38774	-	
Selva de Mar, la	0	0	-	-	-	1	Centre Cultural i d'Esbarjo Les Escoles Josep Claret, 1933-1935 Ctra. del Port de la Selva, 11	IPA 37724	-	
Siurana	0	0	-	-	-	0	-	-	-	

COMARCA	MUNICIPI	MAPA D'ARQUITECTURA I PAISATGE URBÀ NOUENTISTES (elements a maig de 2020)	INVENTARI DEL PATRIMONI ARQUITECTÒNIC DE CATALUNYA DE LA DIRECCIÓ GENERAL DEL PATRIMONI CULTURAL DE LA GENERALITAT DE CATALUNYA (elements considerats d'època noucentista, segons l'Inventari, i no inclosos al Mapa a març de 2020)							
			Elements noucentistes de rellevància (susceptibles de ser inclosos en el Mapa)				Elements desestimats (no noucentistes, d'escassa rellevància o enderrocats)			
			Elements noucentistes no inclosos ni al Mapa ni a l'Inventari							
Quant.	Dades	Nº IPA	Protecció	Quant.	Dades	Nº IPA	Protecció			
Palau-saverdera	1	0	-	-	-	1	Cooperativa Agrícola Crta. de Roses	IPA 37768	-	
Pau	0	0	-	-	-	1	Escoles Nacionals CEIP Pau Pelai Martínez Paricio - Josep Claret Rubira, 1935-1959	IPA 38159	-	
Pedret i Marzà	0	0	-	-	-	0	-	-	-	
Peralada	0	0	-	-	-	0	-	-	-	
Pont de Molins	1	0	-	-	-	1	Mas d'en Sot 1900-1925 Ctra. N-II, PK 761	IPA 39209	BCIL	
Pontós	0	0	-	-	-	0	-	-	-	
Port de la Selva, el	0	0	-	-	-	0	-	-	-	
Portbou	0	1	Font dels Ninots J. Albareda, E. Pastoret escultors, 1922 C. del Mercat, 2	IPA 30604	-	1	Can Sol Pg. Sardana, 8	IPA 38864	-	
Rabós	0	0	-	-	-	0	-	-	-	
Riumors	0	0	-	-	-	0	-	-	-	
Roses	0	1	Casa Neus Av. Rhode, 75	IPA 37673	-	0	-	-	-	
Sant Climent Sescebes	0	0	-	-	-	0	-	-	-	
Sant Llorenç de la Muga	0	0	-	-	-	0	-	-	-	
Sant Miquel de Fluvià	0	0	-	-	-	1	Centre Cívic El Club C. Estació 2	IPA 39164	-	
Sant Mori	0	0	-	-	-	0	-	-	-	
Sant Pere Pescador	0	1	Villa M. Luisa C. Hospital 8	IPA 38211	-	0	-	-	-	
Santa Llogaia d'Àlguema	0	0	-	-	-	0	-	-	-	
Saus, Camallera i Llampaiés	0	0	-	-	-	1	Casa C. Josep Ribot 1 (Camallera)	IPA 38774	-	
Selva de Mar, la	0	0	-	-	-	1	Centre Cultural i d'Esbarjo Les Escoles Josep Claret, 1933-1935 Ctra. del Port de la Selva, 11	IPA 37724	-	
Siurana	0	0	-	-	-	0	-	-	-	

COMARCA	MUNICIPI	MAPA D'ARQUITECTURA I PAISATGE URBÀ NOUCENTISTES (elements a maig de 2020)	INVENTARI DEL PATRIMONI ARQUITECTÒNIC DE CATALUNYA DE LA DIRECCIÓ GENERAL DEL PATRIMONI CULTURAL DE LA GENERALITAT DE CATALUNYA (elements considerats d'època noucentista, segons l'Inventari, i no inclosos al Mapa a març de 2020)								
			Elements noucentistes de rellevància (susceptibles de ser inclosos en el Mapa)				Elements desestimats (no noucentistes, d'escassa rellevància o enderrocats)				
			Elements noucentistes no inclosos ni al Mapa ni a l'Inventari								
Quant.	Dades	Nº IPA	Protecció	Quant.	Dades	Nº IPA	Protecció				
ALT EMPORDÀ	Terrades	0	1	Font de Terrades C. Barri del Pont	IPA 39202	-	2	Societat la Unió Terradenca 1916 C. Major, 11	IPA 39201	-	
	Torroella de Fluvià	0	0	-	-	-	1	Casa de la Vila C. Major, 7	IPA 39706	-	
	Vajol, la	0	0	-	-	-	1	Centre Social Pl. de l'Ajuntament / C. Sant Pere Pescador	IPA 38312	-	
	Ventalló	0	0	-	-	-	2	Casa Pl. Major 2	IPA 38889	-	
	Vilabertran	0	0	-	-	-	-	2	Escoles de Ventalló, c. de les Escoles, 1 /	IPA 38364	-
									Can Saliné C. Migdia, 2 (Montiró)	IPA 38842	-
	Viladamat	0	1	-	-	-	-	0	Portal de l'Aigueta Ctra. C-252 de Figueres a Vilabertran (L'Aigueta)	IPA 39308	-
									Casa Pl. Major, 9	IPA 39306	-
	Vilafant	0	0	-	-	-	-	0	-	-	-
	Vilajuïga	0	1	Can Rovira C. General Moragues. Barri de l'Estació	IPA 38106	-	-	1	Casa C. Sant Sebastià, 37	IPA 38167	-
	Vilamacolum	0	0	-	-	-	-	0	-	-	-
	Vilamalla	0	0	-	-	-	-	0	-	-	-
	Vilamaniscle	0	0	-	-	-	-	0	-	-	-
Vilanant	0	0	-	-	-	-	0	-	-	-	
Vila-sacra	0	0	-	-	-	-	0	-	-	-	
Vilaur	0	1	Cementiri de Vilaur 1928 Ctra. GIV-6226 de Vilaur a Arenys d'Empordà	IPA 38319	-	-	0	-	-	-	
TOTAL	ELEMENTS	26	18	Elements protegits	0	28	Elements protegits	2 BCIL			
	68 MUNICIPIIS	7	14	Municipis no inclosos al Mapa	13	20	Municipis no inclosos al Mapa	18			

COMARCA	MUNICIPI	MAPA D'ARQUITECTURA I PAISATGE URBÀ NOUCENTISTES (elements a maig de 2020)	INVENTARI DEL PATRIMONI ARQUITECTÒNIC DE CATALUNYA DE LA DIRECCIÓ GENERAL DEL PATRIMONI CULTURAL DE LA GENERALITAT DE CATALUNYA (elements considerats d'època noucentista, segons l'Inventari, i no inclosos al Mapa a març de 2020)								
			Elements noucentistes de rellevància (susceptibles de ser inclosos en el Mapa)				Elements desestimats (no noucentistes, d'escassa rellevància o enderrocats)				
			Elements noucentistes no inclosos ni al Mapa ni a l'Inventari								
Quant.	Dades	Nº IPA	Protecció	Quant.	Dades	Nº IPA	Protecció				
ALT EMPORDÀ	Terrades	0	1	Font de Terrades C. Barri del Pont	IPA 39202	-	2	Societat la Unió Terradenca 1916 C. Major, 11	IPA 39201	-	
	Torroella de Fluvià	0	0	-	-	-	1	Casa de la Vila C. Major, 7	IPA 39706	-	
	Vajol, la	0	0	-	-	-	1	Centre Social Pl. de l'Ajuntament / C. Sant Pere Pescador	IPA 38312	-	
	Ventalló	0	0	-	-	-	2	Casa Pl. Major 2	IPA 38889	-	
	Vilabertran	0	0	-	-	-	-	2	Escoles de Ventalló, c. de les Escoles, 1 /	IPA 38364	-
									Can Saliné C. Migdia, 2 (Montiró)	IPA 38842	-
	Viladamat	0	1	-	-	-	-	0	Portal de l'Aigueta Ctra. C-252 de Figueres a Vilabertran (L'Aigueta)	IPA 39308	-
									Casa Pl. Major, 9	IPA 39306	-
	Vilafant	0	0	-	-	-	-	0	-	-	-
	Vilajuïga	0	1	Can Rovira C. General Moragues. Barri de l'Estació	IPA 38106	-	-	1	Casa C. Sant Sebastià, 37	IPA 38167	-
	Vilamacolum	0	0	-	-	-	-	0	-	-	-
	Vilamalla	0	0	-	-	-	-	0	-	-	-
	Vilamaniscle	0	0	-	-	-	-	0	-	-	-
Vilanant	0	0	-	-	-	-	0	-	-	-	
Vila-sacra	0	0	-	-	-	-	0	-	-	-	
Vilaur	0	1	Cementiri de Vilaur 1928 Ctra. GIV-6226 de Vilaur a Arenys d'Empordà	IPA 38319	-	-	0	-	-	-	
TOTAL	ELEMENTS	26	18	Elements protegits	0	28	Elements protegits	2 BCIL			
	68 MUNICIPIIS	7	14	Municipis no inclosos al Mapa	13	20	Municipis no inclosos al Mapa	18			

COMARCA	MUNICIPI	MAPA D'ARQUITECTURA I PAISATGE URBÀ NOUCENTISTES (elements a maig de 2020)	INVENTARI DEL PATRIMONI ARQUITECTÒNIC DE CATALUNYA DE LA DIRECCIÓ GENERAL DEL PATRIMONI CULTURAL DE LA GENERALITAT DE CATALUNYA (elements considerats d'època noucentista, segons l'Inventari, i no inclosos al Mapa a març de 2020)							
			Elements noucentistes de rellevància (susceptibles de ser inclosos en el Mapa)				Elements desestimats (no noucentistes, d'escassa rellevància o enderrocats)			
			Elements noucentistes no inclosos ni al Mapa ni a l'Inventari							
Quant.	Dades	Nº IPA	Protecció	Quant.	Dades	Nº IPA	Protecció			
ALT PENEDES	Avinyonet del Penedès	0	1	Centre Cultural de Cantallops Ctra. N-340, PK. 337,5 (Cantallops)	IPA 2512	BCIL	2	Can Montagull Ctra. Barcelona, 11 (Avinyó Nou) Cal Suau c. Doctor Parellada, 1 (Avinyó Nou)	IPA 2517 IPA 2519	- BCIL
	Cabanyes, les	0	0	-	-	-	0	-	-	-
	Castellet i la Gornal	0	0	-	-	-	1	Bodegues Cassanyes 1908 Cami de Can Cassanyes	IPA 2551	BCIL
	Castellví de la Marca	0	0	-	-	-	1	Societat Cultural de la Múnia Av. Catalunya, 16 (La Múnia)	IPA 2576	-
	Font-rubi	0	1	Cal Gol Ctra. BP-2126, PK 4	IPA 2596	-	5	Caves Ferret Av. Catalunya, 36 Els pisos del Pau Xic Av. Catalunya, 11 Cal Cabana i Cal Sastre Av. Catalunya, 10, 12 i 14 (Guardiola de Font-rubi) Cal Julio Av. Catalunya, 19-21 (Guardiola de Font-rubi)	IPA 12078 IPA 12079 IPA 12080 i IPA 12119 IPA 12081	- - - -

COMARCA	MUNICIPI	MAPA D'ARQUITECTURA I PAISATGE URBÀ NOUCENTISTES (elements a maig de 2020)	INVENTARI DEL PATRIMONI ARQUITECTÒNIC DE CATALUNYA DE LA DIRECCIÓ GENERAL DEL PATRIMONI CULTURAL DE LA GENERALITAT DE CATALUNYA (elements considerats d'època noucentista, segons l'Inventari, i no inclosos al Mapa a març de 2020)							
			Elements noucentistes de rellevància (susceptibles de ser inclosos en el Mapa)				Elements desestimats (no noucentistes, d'escassa rellevància o enderrocats)			
			Elements noucentistes no inclosos ni al Mapa ni a l'Inventari							
Quant.	Dades	Nº IPA	Protecció	Quant.	Dades	Nº IPA	Protecció			
ALT PENEDES	Avinyonet del Penedès	0	1	Centre Cultural de Cantallops Ctra. N-340, PK. 337,5 (Cantallops)	IPA 2512	BCIL	2	Can Montagull Ctra. Barcelona, 11 (Avinyó Nou) Cal Suau c. Doctor Parellada, 1 (Avinyó Nou)	IPA 2517 IPA 2519	- BCIL
	Cabanyes, les	0	0	-	-	-	0	-	-	-
	Castellet i la Gornal	0	0	-	-	-	1	Bodegues Cassanyes 1908 Cami de Can Cassanyes	IPA 2551	BCIL
	Castellví de la Marca	0	0	-	-	-	1	Societat Cultural de la Múnia Av. Catalunya, 16 (La Múnia)	IPA 2576	-
	Font-rubi	0	1	Cal Gol Ctra. BP-2126, PK 4	IPA 2596	-	5	Caves Ferret Av. Catalunya, 36 Els pisos del Pau Xic Av. Catalunya, 11 Cal Cabana i Cal Sastre Av. Catalunya, 10, 12 i 14 (Guardiola de Font-rubi) Cal Julio Av. Catalunya, 19-21 (Guardiola de Font-rubi)	IPA 12078 IPA 12079 IPA 12080 i IPA 12119 IPA 12081	- - - -

COMARCA	MUNICIPI	MAPA D'ARQUITECTURA I PAISATGE URBÀ NOUCENTISTES (elements a maig de 2020)	INVENTARI DEL PATRIMONI ARQUITECTÒNIC DE CATALUNYA DE LA DIRECCIÓ GENERAL DEL PATRIMONI CULTURAL DE LA GENERALITAT DE CATALUNYA (elements considerats d'època noucentista, segons l'Inventari, i no inclosos al Mapa a març de 2020)									
			Elements noucentistes de rellevància (susceptibles de ser inclosos en el Mapa)				Elements desestimats (no noucentistes, d'escassa rellevància o enderrocats)					
			Elements noucentistes no inclosos ni al Mapa ni a l'Inventari									
Quant.	Dades	Nº IPA	Protecció	Quant.	Dades	Nº IPA	Protecció					
	Gelida	1	0	-	-	-	-	0	-	-	-	
	Granada, la	0	0	-	-	-	-	1	El Casal C. Estació, 33	IPA 2692	-	
ALT PENEDES	Mediona	0	1	Les Torres del Pepe C. Florenci Gustems, 14 i 16 (Sant Joan de Mediona)	IPA 12099	-	11	Can Suriol Ric C. Sant Josep, 10 (Sant Joan de Mediona)	IPA 12082	-		
									Can Vic C. Pins, 20 (Sant Joan de Mediona)	IPA 12083	-	
									Cal Masip 1915 C. Florenci Gustems, 6 (Sant Joan de Mediona)	IPA 12084	-	
									Cal Barriga C. Florenci Gustems, s/n / C. Escoles, 23	IPA 12085	-	
									Cal Pere Casanella 1931 C. Pins, 10 (Sant Joan de Mediona)	IPA 12086	-	
									Cambra Agrària C. Florenci Gustems, 26	IPA 12088	-	
									Cal Sigró o Bar Mata Casa amb data 1927 Pl. Comte del Montseny, 5 (no localitzada) (Sant Joan de Mediona)	IPA 12089	-	
									Ca l'Oncllet C. Florenci Gustems, s/n o 18 o 22? (no localitzada)	IPA 12090	-	
									Cal Palà C. de la Plaça, 3. Sant Joan de Mediona	IPA 12091	-	
									Torre del Maure C. del Raval?	IPA 12100	-	
									Torre del Senyor Enric 1925 Av. Montserrat, 2-4/ Passatge Sant Jordi	IPA 12101	-	

COMARCA	MUNICIPI	MAPA D'ARQUITECTURA I PAISATGE URBÀ NOUCENTISTES (elements a maig de 2020)	INVENTARI DEL PATRIMONI ARQUITECTÒNIC DE CATALUNYA DE LA DIRECCIÓ GENERAL DEL PATRIMONI CULTURAL DE LA GENERALITAT DE CATALUNYA (elements considerats d'època noucentista, segons l'Inventari, i no inclosos al Mapa a març de 2020)									
			Elements noucentistes de rellevància (susceptibles de ser inclosos en el Mapa)				Elements desestimats (no noucentistes, d'escassa rellevància o enderrocats)					
			Elements noucentistes no inclosos ni al Mapa ni a l'Inventari									
Quant.	Dades	Nº IPA	Protecció	Quant.	Dades	Nº IPA	Protecció					
	Gelida	1	0	-	-	-	-	0	-	-	-	
	Granada, la	0	0	-	-	-	-	1	El Casal C. Estació, 33	IPA 2692	-	
ALT PENEDES	Mediona	0	1	Les Torres del Pepe C. Florenci Gustems, 14 i 16 (Sant Joan de Mediona)	IPA 12099	-	11	Can Suriol Ric C. Sant Josep, 10 (Sant Joan de Mediona)	IPA 12082	-		
									Can Vic C. Pins, 20 (Sant Joan de Mediona)	IPA 12083	-	
									Cal Masip 1915 C. Florenci Gustems, 6 (Sant Joan de Mediona)	IPA 12084	-	
									Cal Barriga C. Florenci Gustems, s/n / C. Escoles, 23	IPA 12085	-	
									Cal Pere Casanella 1931 C. Pins, 10 (Sant Joan de Mediona)	IPA 12086	-	
									Cambra Agrària C. Florenci Gustems, 26	IPA 12088	-	
									Cal Sigró o Bar Mata Casa amb data 1927 Pl. Comte del Montseny, 5 (no localitzada) (Sant Joan de Mediona)	IPA 12089	-	
									Ca l'Oncllet C. Florenci Gustems, s/n o 18 o 22? (no localitzada)	IPA 12090	-	
									Cal Palà C. de la Plaça, 3. Sant Joan de Mediona	IPA 12091	-	
									Torre del Maure C. del Raval?	IPA 12100	-	
									Torre del Senyor Enric 1925 Av. Montserrat, 2-4/ Passatge Sant Jordi	IPA 12101	-	

COMARCA	MUNICIPI	MAPA D'ARQUITECTURA I PAISATGE URBÀ NOUCENTISTES (elements a maig de 2020)	INVENTARI DEL PATRIMONI ARQUITECTÒNIC DE CATALUNYA DE LA DIRECCIÓ GENERAL DEL PATRIMONI CULTURAL DE LA GENERALITAT DE CATALUNYA (elements considerats d'època noucentista, segons l'Inventari, i no inclosos al Mapa a març de 2020)								
			Elements noucentistes de rellevància (susceptibles de ser inclosos en el Mapa)				Elements desestimats (no noucentistes, d'escassa rellevància o enderrocats)				
			Elements noucentistes no inclosos ni al Mapa ni a l'Inventari								
			Quant.	Dades	Nº IPA	Protecció	Quant.	Dades	Nº IPA	Protecció	
ALT PENEDES	Olèrdola (Moja)	1	0	-	-	-	0	-	-	-	
	Olesa de Bonesvalls	0	0	-	-	-	0	-	-	-	
	Pacs del Penedès	0	0	-	-	-	0	-	-	-	
	Pla del Penedès, el	0	0	-	-	-	1	El Centre C. Sant Jordi, 12-14	IPA 43592	BCIL	
	Pontons	0	0	-	-	-	0	-	-	-	
	Puigdàlber	0	0	-	-	-	0	-	-	-	
	Sant Cugat Sesgarrigues	0	0	-	-	-	1	Ajuntament C. Sant Antoni, 31	IPA 2804	-	
	Sant Llorenç d'Hortons	0	1	Cal Vall 1927 Pl. Valls, 4 / C. Roser	IPA 12129	-	-	2	Vil·la Maria o Marié C. Major 49	IPA 2904	-
									Ca la Josefina C. Major, 1 (núm. 18, incorrecte)	IPA 12126	-
	Sant Martí Sarroca	0	5	Ajuntament de Sant Martí i antigues escoles C. Ferran Muñoz Gascó, 4-6	IPA 38292	BCIL	4	Casa unifamiliar C. Salvador Raventós, 21	IPA 2921	BCIL	
				Cal Sisplau Ctra. BV-2121, PK 10. Barri Cal Sisplau	IPA 2915	BCIL		Centre recreatiu de la Bleda Pau Guasch, 1911 La Bleda	IPA 4777	BCIL	
				Col·legis de la Rovira Roja Ctra. de la Rovira Roja BV-2151	IPA 4769	BCIL		Escoles de la Bleda Pau Guasch, 1924-1926 Afores del nucli de la Bleda	IPA 4850	BCIL	
Escoles dels Hostalets Ctra. BP-2121 PK 8,20, a 2,40 km (Els Hostalets)				IPA 4779	BCIL						
Centre Cultural de Sant Martí "El Centre" 1924 C. de la Font, 22	IPA 4844	BCIL	Can Lleó Ctra. BV-2121, PK 5, a 300 m.	IPA 4854	BCIL						

COMARCA	MUNICIPI	MAPA D'ARQUITECTURA I PAISATGE URBÀ NOUCENTISTES (elements a maig de 2020)	INVENTARI DEL PATRIMONI ARQUITECTÒNIC DE CATALUNYA DE LA DIRECCIÓ GENERAL DEL PATRIMONI CULTURAL DE LA GENERALITAT DE CATALUNYA (elements considerats d'època noucentista, segons l'Inventari, i no inclosos al Mapa a març de 2020)								
			Elements noucentistes de rellevància (susceptibles de ser inclosos en el Mapa)				Elements desestimats (no noucentistes, d'escassa rellevància o enderrocats)				
			Elements noucentistes no inclosos ni al Mapa ni a l'Inventari								
			Quant.	Dades	Nº IPA	Protecció	Quant.	Dades	Nº IPA	Protecció	
ALT PENEDES	Olèrdola (Moja)	1	0	-	-	-	0	-	-	-	
	Olesa de Bonesvalls	0	0	-	-	-	0	-	-	-	
	Pacs del Penedès	0	0	-	-	-	0	-	-	-	
	Pla del Penedès, el	0	0	-	-	-	1	El Centre C. Sant Jordi, 12-14	IPA 43592	BCIL	
	Pontons	0	0	-	-	-	0	-	-	-	
	Puigdàlber	0	0	-	-	-	0	-	-	-	
	Sant Cugat Sesgarrigues	0	0	-	-	-	1	Ajuntament C. Sant Antoni, 31	IPA 2804	-	
	Sant Llorenç d'Hortons	0	1	Cal Vall 1927 Pl. Valls, 4 / C. Roser	IPA 12129	-	-	2	Vil·la Maria o Marié C. Major 49	IPA 2904	-
									Ca la Josefina C. Major, 1 (núm. 18, incorrecte)	IPA 12126	-
	Sant Martí Sarroca	0	5	Ajuntament de Sant Martí i antigues escoles C. Ferran Muñoz Gascó, 4-6	IPA 38292	BCIL	4	Casa unifamiliar C. Salvador Raventós, 21	IPA 2921	BCIL	
				Cal Sisplau Ctra. BV-2121, PK 10. Barri Cal Sisplau	IPA 2915	BCIL		Centre recreatiu de la Bleda Pau Guasch, 1911 La Bleda	IPA 4777	BCIL	
				Col·legis de la Rovira Roja Ctra. de la Rovira Roja BV-2151	IPA 4769	BCIL		Escoles de la Bleda Pau Guasch, 1924-1926 Afores del nucli de la Bleda	IPA 4850	BCIL	
Escoles dels Hostalets Ctra. BP-2121 PK 8,20, a 2,40 km (Els Hostalets)				IPA 4779	BCIL						
Centre Cultural de Sant Martí "El Centre" 1924 C. de la Font, 22	IPA 4844	BCIL	Can Lleó Ctra. BV-2121, PK 5, a 300 m.	IPA 4854	BCIL						

COMARCA	MUNICIPI	MAPA D'ARQUITECTURA I PAISATGE URBÀ NOUCENTISTES (elements a maig de 2020)	INVENTARI DEL PATRIMONI ARQUITECTÒNIC DE CATALUNYA DE LA DIRECCIÓ GENERAL DEL PATRIMONI CULTURAL DE LA GENERALITAT DE CATALUNYA (elements considerats d'època noucentista, segons l'Inventari, i no inclosos al Mapa a març de 2020)							
			Elements noucentistes de rellevància (susceptibles de ser inclosos en el Mapa)				Elements desestimats (no noucentistes, d'escassa rellevància o enderrocats)			
			Elements noucentistes no inclosos ni al Mapa ni a l'Inventari							
Quant.	Dades	Nº IPA	Protecció	Quant.	Dades	Nº IPA	Protecció			
ALT PENEDES	Sant Pere de Riudebitlles	0	1	Ajuntament Pl. de les Eres, 1	IPA 12140	-	3	Fàbrica Ca l'Herrando Carretera, 153-155-157 (modernista)	IPA 2828	-
								Cal Carles 1925 Carretera, 38	IPA 2829	-
								Cal Monetes Carretera, 36	IPA 2830	-
	Sant Quintí de Mediona	0	0	-	-	-	1	Cal Barris 1916 Av Montserrat, 45	IPA 12147	-
	Sant Sadurn d'Anoia	4	0	-	-	-	0	-	-	-
	Santa Fe del Penedès	0	0	-	-	-	2	Cal Ferret o Ca l'Adjudicatari 1925	IPA 15899	-
								Ca la Sió o la Rectoria Pl. Església, 2	IPA 15901	-
	Santa Margarida i els Monjos	0	1	Cal Casaler Av. de Catalunya, 8-10 (Els Monjos)	IPA 2801	-	4	C. de la Plata, 8	IPA 2782	-
								C. de la Plata, 10	-	-
								Centre Cultural Garriga i Jeroni, mestres d'obres, 1909-1915	IPA 2799	-
C. Anselm Clavé, 10-14 (Els Monjos)								-	-	
							Casa Bolet Av. Catalunya, 16-18 (Els Monjos)	IPA 2800	-	

COMARCA	MUNICIPI	MAPA D'ARQUITECTURA I PAISATGE URBÀ NOUCENTISTES (elements a maig de 2020)	INVENTARI DEL PATRIMONI ARQUITECTÒNIC DE CATALUNYA DE LA DIRECCIÓ GENERAL DEL PATRIMONI CULTURAL DE LA GENERALITAT DE CATALUNYA (elements considerats d'època noucentista, segons l'Inventari, i no inclosos al Mapa a març de 2020)							
			Elements noucentistes de rellevància (susceptibles de ser inclosos en el Mapa)				Elements desestimats (no noucentistes, d'escassa rellevància o enderrocats)			
			Elements noucentistes no inclosos ni al Mapa ni a l'Inventari							
Quant.	Dades	Nº IPA	Protecció	Quant.	Dades	Nº IPA	Protecció			
ALT PENEDES	Sant Pere de Riudebitlles	0	1	Ajuntament Pl. de les Eres, 1	IPA 12140	-	3	Fàbrica Ca l'Herrando Carretera, 153-155-157 (modernista)	IPA 2828	-
								Cal Carles 1925 Carretera, 38	IPA 2829	-
								Cal Monetes Carretera, 36	IPA 2830	-
	Sant Quintí de Mediona	0	0	-	-	-	1	Cal Barris 1916 Av Montserrat, 45	IPA 12147	-
	Sant Sadurn d'Anoia	4	0	-	-	-	0	-	-	-
	Santa Fe del Penedès	0	0	-	-	-	2	Cal Ferret o Ca l'Adjudicatari 1925	IPA 15899	-
								Ca la Sió o la Rectoria Pl. Església, 2	IPA 15901	-
	Santa Margarida i els Monjos	0	1	Cal Casaler Av. de Catalunya, 8-10 (Els Monjos)	IPA 2801	-	4	C. de la Plata, 8	IPA 2782	-
								C. de la Plata, 10	-	-
								Centre Cultural Garriga i Jeroni, mestres d'obres, 1909-1915	IPA 2799	-
C. Anselm Clavé, 10-14 (Els Monjos)								-	-	
							Casa Bolet Av. Catalunya, 16-18 (Els Monjos)	IPA 2800	-	

COMARCA	MUNICIPI	MAPA D'ARQUITECTURA I PAISATGE URBÀ NOUCENTISTES (elements a maig de 2020)	INVENTARI DEL PATRIMONI ARQUITECTÒNIC DE CATALUNYA DE LA DIRECCIÓ GENERAL DEL PATRIMONI CULTURAL DE LA GENERALITAT DE CATALUNYA (elements considerats d'època noucentista, segons l'Inventari, i no inclosos al Mapa a març de 2020)							
			Elements noucentistes de rellevància (susceptibles de ser inclosos en el Mapa)				Elements desestimats (no noucentistes, d'escassa rellevància o enderrocats)			
			Elements noucentistes no inclosos ni al Mapa ni a l'Inventari							
Quant.	Dades	Nº IPA	Protecció	Quant.	Dades	Nº IPA	Protecció			
ALT PENEDES	Subirats	0	2	Cal Maristany Eduard Maristany Gibert, arquitecte Ctra. BV-2428, PK 4,85, a 700 m (Lavern)	IPA 4817	BCIL	5	Patronat Familiar (Els Casots)	IPA 4785	BCIL
				Cementiri de Sant Pau d'Ordal Josep M. Pericas Morros, 1944 BV-2428				No inclòs a l'IPA		
	Torrelavit	0	1	Escola Josep i Jaume Ràfols 1920 C. de les Escoles, s/n	IPA 4866	-	1	Cal Nonis 1916 C. del Molí, 58 (Lavit)	IPA 4891	-
	Torrelles de Foix	0	2	Vila Verge Bruna o Cal Llaudet El Raval	IPA 4830	-	2	Les Dous (reforma) Ctra. BV-2122, PK 13,7, a 20 m	IPA 4833	-
				Villa Maria C. Raval, 1	IPA 4831	-		Cementiri de la parròquia de Foix Ctra. BP-2121, PK 12, a 200 m.	IPA 4839	-
	Vilafranca del Penedès	9	0	-	-	-	0	-	-	-
Vilobí del Penedès	0	0	-	-	-	1	Fàbrica de guix C. de la Diputació	IPA 5076	-	
TOTAL	ELEMENTS	15	16	Elements protegits		7 BCIL	48	Elements protegits		11 BCIL
	27 MUNICIPIIS	4	10	Municipis no inclosos al Mapa		10	18	Municipis no inclosos al Mapa		18

COMARCA	MUNICIPI	MAPA D'ARQUITECTURA I PAISATGE URBÀ NOUCENTISTES (elements a maig de 2020)	INVENTARI DEL PATRIMONI ARQUITECTÒNIC DE CATALUNYA DE LA DIRECCIÓ GENERAL DEL PATRIMONI CULTURAL DE LA GENERALITAT DE CATALUNYA (elements considerats d'època noucentista, segons l'Inventari, i no inclosos al Mapa a març de 2020)							
			Elements noucentistes de rellevància (susceptibles de ser inclosos en el Mapa)				Elements desestimats (no noucentistes, d'escassa rellevància o enderrocats)			
			Elements noucentistes no inclosos ni al Mapa ni a l'Inventari							
Quant.	Dades	Nº IPA	Protecció	Quant.	Dades	Nº IPA	Protecció			
ALT PENEDES	Subirats	0	2	Cal Maristany Eduard Maristany Gibert, arquitecte Ctra. BV-2428, PK 4,85, a 700 m (Lavern)	IPA 4817	BCIL	5	Patronat Familiar (Els Casots)	IPA 4785	BCIL
				Cementiri de Sant Pau d'Ordal Josep M. Pericas Morros, 1944 BV-2428				No inclòs a l'IPA		
	Torrelavit	0	1	Escola Josep i Jaume Ràfols 1920 C. de les Escoles, s/n	IPA 4866	-	1	Cal Nonis 1916 C. del Molí, 58 (Lavit)	IPA 4891	-
	Torrelles de Foix	0	2	Vila Verge Bruna o Cal Llaudet El Raval	IPA 4830	-	2	Les Dous (reforma) Ctra. BV-2122, PK 13,7, a 20 m	IPA 4833	-
				Villa Maria C. Raval, 1	IPA 4831	-		Cementiri de la parròquia de Foix Ctra. BP-2121, PK 12, a 200 m.	IPA 4839	-
	Vilafranca del Penedès	9	0	-	-	-	0	-	-	-
Vilobí del Penedès	0	0	-	-	-	1	Fàbrica de guix C. de la Diputació	IPA 5076	-	
TOTAL	ELEMENTS	15	16	Elements protegits		7 BCIL	48	Elements protegits		11 BCIL
	27 MUNICIPIIS	4	10	Municipis no inclosos al Mapa		10	18	Municipis no inclosos al Mapa		18

COMARCA	MUNICIPI	MAPA D'ARQUITECTURA I PAISATGE URBÀ NOUCENTISTES (elements a maig de 2020)	INVENTARI DEL PATRIMONI ARQUITECTÒNIC DE CATALUNYA DE LA DIRECCIÓ GENERAL DEL PATRIMONI CULTURAL DE LA GENERALITAT DE CATALUNYA (elements considerats d'època noucentista, segons l'Inventari, i no inclosos al Mapa a març de 2020)							
			Elements noucentistes de rellevància (susceptibles de ser inclosos en el Mapa)				Elements desestimats (no noucentistes, d'escassa rellevància o enderrocats)			
			Elements noucentistes no inclosos ni al Mapa ni a l'Inventari							
Quant.	Dades	Nº IPA	Protecció	Quant.	Dades	Nº IPA	Protecció			
ALT URGELL	Alàs i Cerc	0	1	Església Sant Antoni del Tossal Joan Bergós Massó, 1930-1931 (El Tossal, Cerc)	IPA 15435	BCIL	0	-	-	-
	Arsèguel	0	0	-	-	-	0	-	-	-
	Bassella	0	0	-	-	-	0	-	-	-
	Cabó	0	1	Església parroquial i rectoria (actual Ajuntament) de Sant Isidre i Sant Serni de Cabó Nou Josep Danés Torras, 1947-1950 C. Església, 13	IPA 15485	BCIL	0	-	-	-
	Cava	0	0	-	-	-	0	-	-	-
	Coll de Nargó	0	0	-	-	-	0	-	-	-
	Estamariu	0	0	-	-	-	0	-	-	-
	Figols i Allinyà	0	0	-	-	-	0	-	-	-
	Josa i Tuixén	0	0	-	-	-	0	-	-	-
	Montferrer i Castellbò	0	0	-	-	-	0	-	-	-
	Oliana	1	0	-	-	-	0	-	-	-
	Organyà	0	0	-	-	-	0	-	-	-
	Peramola	0	0	-	-	-	0	-	-	-
	Pont de Bar, el	0	0	-	-	-	0	-	-	-
	Ribera d'Urgellet	0	1	Central tèrmica d'Adrall 1924-1927 (Adrall)	IPA 39653	BCIL	1	Campanar església de la Puríssima 1940 (Adrall)	IPA 15748	BCIL
	Seu d'Urgell, la	5	0	-	-	-	0	-	-	-
	Valls d'Aguilar, les	0	0	-	-	-	0	-	-	-
Valls de Valira, les	0	0	-	-	-	0	-	-	-	
Vansa i Fornols, la	0	0	-	-	-	0	-	-	-	
TOTAL	ELEMENTS	6	3	Elements protegits	3 BCIL	1	Elements protegits	1 BCIL		
	19 MUNICIPIIS	2	3	Municipis no inclosos al Mapa	3	1	Municipis no inclosos al Mapa	0		

COMARCA	MUNICIPI	MAPA D'ARQUITECTURA I PAISATGE URBÀ NOUCENTISTES (elements a maig de 2020)	INVENTARI DEL PATRIMONI ARQUITECTÒNIC DE CATALUNYA DE LA DIRECCIÓ GENERAL DEL PATRIMONI CULTURAL DE LA GENERALITAT DE CATALUNYA (elements considerats d'època noucentista, segons l'Inventari, i no inclosos al Mapa a març de 2020)							
			Elements noucentistes de rellevància (susceptibles de ser inclosos en el Mapa)				Elements desestimats (no noucentistes, d'escassa rellevància o enderrocats)			
			Elements noucentistes no inclosos ni al Mapa ni a l'Inventari							
Quant.	Dades	Nº IPA	Protecció	Quant.	Dades	Nº IPA	Protecció			
ALT URGELL	Alàs i Cerc	0	1	Església Sant Antoni del Tossal Joan Bergós Massó, 1930-1931 (El Tossal, Cerc)	IPA 15435	BCIL	0	-	-	-
	Arsèguel	0	0	-	-	-	0	-	-	-
	Bassella	0	0	-	-	-	0	-	-	-
	Cabó	0	1	Església parroquial i rectoria (actual Ajuntament) de Sant Isidre i Sant Serni de Cabó Nou Josep Danés Torras, 1947-1950 C. Església, 13	IPA 15485	BCIL	0	-	-	-
	Cava	0	0	-	-	-	0	-	-	-
	Coll de Nargó	0	0	-	-	-	0	-	-	-
	Estamariu	0	0	-	-	-	0	-	-	-
	Figols i Allinyà	0	0	-	-	-	0	-	-	-
	Josa i Tuixén	0	0	-	-	-	0	-	-	-
	Montferrer i Castellbò	0	0	-	-	-	0	-	-	-
	Oliana	1	0	-	-	-	0	-	-	-
	Organyà	0	0	-	-	-	0	-	-	-
	Peramola	0	0	-	-	-	0	-	-	-
	Pont de Bar, el	0	0	-	-	-	0	-	-	-
	Ribera d'Urgellet	0	1	Central tèrmica d'Adrall 1924-1927 (Adrall)	IPA 39653	BCIL	1	Campanar església de la Puríssima 1940 (Adrall)	IPA 15748	BCIL
	Seu d'Urgell, la	5	0	-	-	-	0	-	-	-
	Valls d'Aguilar, les	0	0	-	-	-	0	-	-	-
Valls de Valira, les	0	0	-	-	-	0	-	-	-	
Vansa i Fornols, la	0	0	-	-	-	0	-	-	-	
TOTAL	ELEMENTS	6	3	Elements protegits	3 BCIL	1	Elements protegits	1 BCIL		
	19 MUNICIPIIS	2	3	Municipis no inclosos al Mapa	3	1	Municipis no inclosos al Mapa	0		

COMARCA	MUNICIPI	MAPA D'ARQUITECTURA I PAISATGE URBÀ NOUCENTISTES (elements a maig de 2020)	INVENTARI DEL PATRIMONI ARQUITECTÒNIC DE CATALUNYA DE LA DIRECCIÓ GENERAL DEL PATRIMONI CULTURAL DE LA GENERALITAT DE CATALUNYA (elements considerats d'època noucentista, segons l'Inventari, i no inclosos al Mapa a març de 2020)							
			Elements noucentistes de rellevància (susceptibles de ser inclosos en el Mapa)				Elements desestimats (no noucentistes, d'escassa rellevància o enderrocats)			
			Elements noucentistes no inclosos ni al Mapa ni a l'Inventari							
			Quant.	Dades	Nº IPA	Protecció	Quant.	Dades	Nº IPA	Protecció
ALTA RIBAGORÇA	Pont de Suert, el	1	0	-	-	-	0	-	-	-
	Vall de Boi, la	0	0	-	-	-	0	-	-	-
	Vilaller	0	0	-	-	-	0	-	-	-
TOTAL	ELEMENTS	1	0	Elements protegits		0	0	Elements protegits		0
	3 MUNICIPIIS	1	0	Municipis no inclosos al Mapa		0	0	Municipis no inclosos al Mapa		0

COMARCA	MUNICIPI	MAPA D'ARQUITECTURA I PAISATGE URBÀ NOUCENTISTES (elements a maig de 2020)	INVENTARI DEL PATRIMONI ARQUITECTÒNIC DE CATALUNYA DE LA DIRECCIÓ GENERAL DEL PATRIMONI CULTURAL DE LA GENERALITAT DE CATALUNYA (elements considerats d'època noucentista, segons l'Inventari, i no inclosos al Mapa a març de 2020)							
			Elements noucentistes de rellevància (susceptibles de ser inclosos en el Mapa)				Elements desestimats (no noucentistes, d'escassa rellevància o enderrocats)			
			Elements noucentistes no inclosos ni al Mapa ni a l'Inventari							
			Quant.	Dades	Nº IPA	Protecció	Quant.	Dades	Nº IPA	Protecció
ALTA RIBAGORÇA	Pont de Suert, el	1	0	-	-	-	0	-	-	-
	Vall de Boi, la	0	0	-	-	-	0	-	-	-
	Vilaller	0	0	-	-	-	0	-	-	-
TOTAL	ELEMENTS	1	0	Elements protegits		0	0	Elements protegits		0
	3 MUNICIPIIS	1	0	Municipis no inclosos al Mapa		0	0	Municipis no inclosos al Mapa		0

COMARCA	MUNICIPI	MAPA D'ARQUITECTURA I PAISATGE URBÀ NOUCENTISTES (elements a maig de 2020)	INVENTARI DEL PATRIMONI ARQUITECTÒNIC DE CATALUNYA DE LA DIRECCIÓ GENERAL DEL PATRIMONI CULTURAL DE LA GENERALITAT DE CATALUNYA (elements considerats d'època noucentista, segons l'Inventari, i no inclosos al Mapa a març de 2020)							
			Elements noucentistes de rellevància (susceptibles de ser inclosos en el Mapa)				Elements desestimats (no noucentistes, d'escassa rellevància o enderrocats)			
			Elements noucentistes no inclosos ni al Mapa ni a l'Inventari							
Quant.	Dades	Nº IPA	Protecció	Quant.	Dades	Nº IPA	Protecció			
Argençola	0	0	-	-	0	-	-			
Bellprat	0	0	-	-	0	-	-			
Bruc, el	0	1	Monument a la Batalla del Bruc o El Timbaler Frederic Marés escultor, 1952 C. Bruc de Dalt o N-IIa PK 576,5	-	BCIN RI-51-0000130	0	-			
Cabrera d'Anoia	0	0	-	-	0	-	-			
Calaf	0	0	-	-	-	2	Edifici Pg. de Santa Calamanda, 16	IPA 5799	-	
							Casa Serra Pg. Santa Calamanda, 4	IPA 5804	-	
Calonge de Segarra	0	0	-	-	0	-	-			
Capellades	9	0	-	-	-	4	Ca l'Artigas Ctra. d'Igualada a Vilafranca, 1912	IPA 6661	BCIL	
							Vila Buenos Aires Josep Vives mestre d'obres, 1911	IPA 6670	-	
							C. Sant Ramon, 4 / C. Castell	IPA 6674	-	
							Casa C. Immaculada Concepció, 12	IPA 6674	-	
							Casa Josep Carreras Bartroli 1919	IPA 6676	-	
							C. Torre Nova, 36	-	-	
Carme	0	0	-	-	0	-	-			
Castellfollit de Riubregós	0	0	-	-	1	Casa Pl. Major 1-2	IPA 5614	-		

COMARCA	MUNICIPI	MAPA D'ARQUITECTURA I PAISATGE URBÀ NOUCENTISTES (elements a maig de 2020)	INVENTARI DEL PATRIMONI ARQUITECTÒNIC DE CATALUNYA DE LA DIRECCIÓ GENERAL DEL PATRIMONI CULTURAL DE LA GENERALITAT DE CATALUNYA (elements considerats d'època noucentista, segons l'Inventari, i no inclosos al Mapa a març de 2020)							
			Elements noucentistes de rellevància (susceptibles de ser inclosos en el Mapa)				Elements desestimats (no noucentistes, d'escassa rellevància o enderrocats)			
			Elements noucentistes no inclosos ni al Mapa ni a l'Inventari							
Quant.	Dades	Nº IPA	Protecció	Quant.	Dades	Nº IPA	Protecció			
Argençola	0	0	-	-	0	-	-			
Bellprat	0	0	-	-	0	-	-			
Bruc, el	0	1	Monument a la Batalla del Bruc o El Timbaler Frederic Marés escultor, 1952 C. Bruc de Dalt o N-IIa PK 576,5	-	BCIN RI-51-0000130	0	-			
Cabrera d'Anoia	0	0	-	-	0	-	-			
Calaf	0	0	-	-	-	2	Edifici Pg. de Santa Calamanda, 16	IPA 5799	-	
							Casa Serra Pg. Santa Calamanda, 4	IPA 5804	-	
Calonge de Segarra	0	0	-	-	0	-	-			
Capellades	9	0	-	-	-	4	Ca l'Artigas Ctra. d'Igualada a Vilafranca, 1912	IPA 6661	BCIL	
							Vila Buenos Aires Josep Vives mestre d'obres, 1911	IPA 6670	-	
							C. Sant Ramon, 4 / C. Castell	IPA 6674	-	
							Casa C. Immaculada Concepció, 12	IPA 6674	-	
							Casa Josep Carreras Bartroli 1919	IPA 6676	-	
							C. Torre Nova, 36	-	-	
Carme	0	0	-	-	0	-	-			
Castellfollit de Riubregós	0	0	-	-	1	Casa Pl. Major 1-2	IPA 5614	-		

COMARCA	MUNICIPI	MAPA D'ARQUITECTURA I PAISATGE URBÀ NOUCENTISTES (elements a maig de 2020)	INVENTARI DEL PATRIMONI ARQUITECTÒNIC DE CATALUNYA DE LA DIRECCIÓ GENERAL DEL PATRIMONI CULTURAL DE LA GENERALITAT DE CATALUNYA (elements considerats d'època noucentista, segons l'Inventari, i no inclosos al Mapa a març de 2020)									
			Elements noucentistes de rellevància (susceptibles de ser inclosos en el Mapa)				Elements desestimats (no noucentistes, d'escassa rellevància o enderrocats)					
			Elements noucentistes no inclosos ni al Mapa ni a l'Inventari									
Quant.	Dades	Nº IPA	Protecció	Quant.	Dades	Nº IPA	Protecció					
	Castellolí	0	1	Fàbrica tèxtil C. Amistat, 4	IPA 5624	-	-	1	Balneari la Puda PR-C78	IPA 5620	-	
	Copons	0	0	-	-	-	-	0	-	-	-	
	Hostalets de Pierola, els	1	0	-	-	-	-	0	-	-	-	
	Igualada	4	0	-	-	-	-	0	-	-	-	
	Jorba	0	0	-	-	-	-	0	-	-	-	
	Llacuna, la	0	0	-	-	-	-	2	Cal Nin Nou Costat de la Ctra. Vilafranca - Igualada	IPA 6704	-	
	Masquefa	1	1	Cal Laiano 1932 C. Major, 89	IPA 5536	-	-	1	La Torre o Llar del Jubilat 1920 Pl. de Josep M. Vila	IPA 5536	-	
	Montmaneu	0	0	-	-	-	-	0	-	-	-	
	Òdena	5	0	-	-	-	-	0	-	-	-	
	Orpí	0	0	-	-	-	-	0	-	-	-	
	Piera	4	0	-	-	-	-	0	-	-	-	
	Pobla de Claramunt, la	0	1	Façana d'una casa C. Major (Casa, av Catalunya, 23)	IPA 5898	-	-	5	Cal Fuster de les Figueres (reforma) C. de l'Art. Barri de les Figueres	IPA 5897	BCIL	
									Ca l'Antonet o Casa AAS C. Soldevila, 28. Barri de l'Estació	IPA 5925	-	
									Torre de Cal Font Antoni Gibert Ribalta, m.d'o., 1921 Cami del veïnat de la Rata, al peu de la Roca Bruna	IPA 5931	-	
									Casa Pl. Àngel 1	IPA 5940	-	
									Casino Recreatiu 1928 Barri de Sant Procopi	IPA 5943	-	

COMARCA	MUNICIPI	MAPA D'ARQUITECTURA I PAISATGE URBÀ NOUCENTISTES (elements a maig de 2020)	INVENTARI DEL PATRIMONI ARQUITECTÒNIC DE CATALUNYA DE LA DIRECCIÓ GENERAL DEL PATRIMONI CULTURAL DE LA GENERALITAT DE CATALUNYA (elements considerats d'època noucentista, segons l'Inventari, i no inclosos al Mapa a març de 2020)									
			Elements noucentistes de rellevància (susceptibles de ser inclosos en el Mapa)				Elements desestimats (no noucentistes, d'escassa rellevància o enderrocats)					
			Elements noucentistes no inclosos ni al Mapa ni a l'Inventari									
Quant.	Dades	Nº IPA	Protecció	Quant.	Dades	Nº IPA	Protecció					
	Castellolí	0	1	Fàbrica tèxtil C. Amistat, 4	IPA 5624	-	-	1	Balneari la Puda PR-C78	IPA 5620	-	
	Copons	0	0	-	-	-	-	0	-	-	-	
	Hostalets de Pierola, els	1	0	-	-	-	-	0	-	-	-	
	Igualada	4	0	-	-	-	-	0	-	-	-	
	Jorba	0	0	-	-	-	-	0	-	-	-	
	Llacuna, la	0	0	-	-	-	-	2	Cal Nin Nou Costat de la Ctra. Vilafranca - Igualada	IPA 6704	-	
	Masquefa	1	1	Cal Laiano 1932 C. Major, 89	IPA 5536	-	-	1	La Torre o Llar del Jubilat 1920 Pl. de Josep M. Vila	IPA 5536	-	
	Montmaneu	0	0	-	-	-	-	0	-	-	-	
	Òdena	5	0	-	-	-	-	0	-	-	-	
	Orpí	0	0	-	-	-	-	0	-	-	-	
	Piera	4	0	-	-	-	-	0	-	-	-	
	Pobla de Claramunt, la	0	1	Façana d'una casa C. Major (Casa, av Catalunya, 23)	IPA 5898	-	-	5	Cal Fuster de les Figueres (reforma) C. de l'Art. Barri de les Figueres	IPA 5897	BCIL	
									Ca l'Antonet o Casa AAS C. Soldevila, 28. Barri de l'Estació	IPA 5925	-	
									Torre de Cal Font Antoni Gibert Ribalta, m.d'o., 1921 Cami del veïnat de la Rata, al peu de la Roca Bruna	IPA 5931	-	
									Casa Pl. Àngel 1	IPA 5940	-	
									Casino Recreatiu 1928 Barri de Sant Procopi	IPA 5943	-	

COMARCA	MUNICIPI	MAPA D'ARQUITECTURA I PAISATGE URBÀ NOUCENTISTES (elements a maig de 2020)	INVENTARI DEL PATRIMONI ARQUITECTÒNIC DE CATALUNYA DE LA DIRECCIÓ GENERAL DEL PATRIMONI CULTURAL DE LA GENERALITAT DE CATALUNYA (elements considerats d'època noucentista, segons l'Inventari, i no inclosos al Mapa a març de 2020)							
			Elements noucentistes de rellevància (susceptibles de ser inclosos en el Mapa)				Elements desestimats (no noucentistes, d'escassa rellevància o enderrocats)			
			Elements noucentistes no inclosos ni al Mapa ni a l'Inventari							
			Quant.	Dades	Nº IPA	Protecció	Quant.	Dades	Nº IPA	Protecció
ANOIA	Prats de Rei, els	0	0	-	-	-	0	-	-	-
	Pujalt	0	0	-	-	-	0	-	-	-
	Rubió	0	0	-	-	-	0	-	-	-
	Sant Martí de Tous	0	0	-	-	-	0	-	-	-
	Sant Martí Sesgueioles	1	0	-	-	-	0	-	-	-
	Sant Pere Sallavinera	0	0	-	-	-	0	-	-	-
	Santa Margarida de Montbui	0	2	Antigues escoles C. Anselm Clavé, 5 Ateneu Cultural Recreatiu 1924 C. Anselm Clavé, 3	IPA 6035	-	1	La Vinicola - Ajuntament (reforma) Ctra. de Vallès. Barri de Sant Maure	IPA 6037	-
	Santa Maria de Miralles	0	0	-	-	-				
	Torre de Claramunt, la	0	0	-	-	-	1	Societat Republicana Catalana 1930 C. Major (Vilanova d'Espoia)	IPA 6073	-
	Vallbona d'Anoia	4	0	-	-	-	0	-	-	-
	Veciana	0	0	-	-	-	0	-	-	-
Vilanova del Camí	1	0	-	-	-	0	-	-	-	
TOTAL	ELEMENTS	30	6	Elements protegits		1 BCIN	18	Elements protegits		2 BCIL
	33 MUNICIPIIS	9	5	Municipis no inclosos al Mapa		4	9	Municipis no inclosos al Mapa		7

COMARCA	MUNICIPI	MAPA D'ARQUITECTURA I PAISATGE URBÀ NOUCENTISTES (elements a maig de 2020)	INVENTARI DEL PATRIMONI ARQUITECTÒNIC DE CATALUNYA DE LA DIRECCIÓ GENERAL DEL PATRIMONI CULTURAL DE LA GENERALITAT DE CATALUNYA (elements considerats d'època noucentista, segons l'Inventari, i no inclosos al Mapa a març de 2020)							
			Elements noucentistes de rellevància (susceptibles de ser inclosos en el Mapa)				Elements desestimats (no noucentistes, d'escassa rellevància o enderrocats)			
			Elements noucentistes no inclosos ni al Mapa ni a l'Inventari							
			Quant.	Dades	Nº IPA	Protecció	Quant.	Dades	Nº IPA	Protecció
ANOIA	Prats de Rei, els	0	0	-	-	-	0	-	-	-
	Pujalt	0	0	-	-	-	0	-	-	-
	Rubió	0	0	-	-	-	0	-	-	-
	Sant Martí de Tous	0	0	-	-	-	0	-	-	-
	Sant Martí Sesgueioles	1	0	-	-	-	0	-	-	-
	Sant Pere Sallavinera	0	0	-	-	-	0	-	-	-
	Santa Margarida de Montbui	0	2	Antigues escoles C. Anselm Clavé, 5 Ateneu Cultural Recreatiu 1924 C. Anselm Clavé, 3	IPA 6035	-	1	La Vinicola - Ajuntament (reforma) Ctra. de Vallès. Barri de Sant Maure	IPA 6037	-
	Santa Maria de Miralles	0	0	-	-	-				
	Torre de Claramunt, la	0	0	-	-	-	1	Societat Republicana Catalana 1930 C. Major (Vilanova d'Espoia)	IPA 6073	-
	Vallbona d'Anoia	4	0	-	-	-	0	-	-	-
	Veciana	0	0	-	-	-	0	-	-	-
Vilanova del Camí	1	0	-	-	-	0	-	-	-	
TOTAL	ELEMENTS	30	6	Elements protegits		1 BCIN	18	Elements protegits		2 BCIL
	33 MUNICIPIIS	9	5	Municipis no inclosos al Mapa		4	9	Municipis no inclosos al Mapa		7

COMARCA	MUNICIPI	MAPA D'ARQUITECTURA I PAISATGE URBÀ NOUCENTISTES (elements a maig de 2020)	INVENTARI DEL PATRIMONI ARQUITECTÒNIC DE CATALUNYA DE LA DIRECCIÓ GENERAL DEL PATRIMONI CULTURAL DE LA GENERALITAT DE CATALUNYA (elements considerats d'època noucentista, segons l'Inventari, i no inclosos al Mapa a març de 2020)							
			Elements noucentistes de rellevància (susceptibles de ser inclosos en el Mapa)				Elements desestimats (no noucentistes, d'escassa rellevància o enderrocats)			
			Elements noucentistes no inclosos ni al Mapa ni a l'Inventari							
			Quant.	Dades	Nº IPA	Protecció	Quant.	Dades	Nº IPA	Protecció
	Aguilar de Segarra	0	0	-	-	-	0	-	-	-
	Artés	0	0	-	-	-	2	Sindicat Agrícola d'Artés 1929-1950 C. Rocafort, 44	IPA 16183	-
	Avinyó	0	0	-	-	-	0	Torre del Felipet 1914 C. Catalunya, 6 / C. Rocafort, 25-27	IPA 16204	-
BAGES	Balsareny	0	1	Casal Llar d'Avis (antigues escoles) 1927 Pl. Rector Roc Garcia, 1	IPA 16258	-	2	Centre Instructiu i Recreatiu El Casino 1910 C. Àngel Guimerà, 17	IPA 16262	-
	Callús	0	0	-	-	-	0	Cases Carretera, 9, 11 i 13 1910-1921 (enderrocades 11 i 13)	IPA 16261	-
	Cardona	0	1	Ajuntament de Cardona Adolf Florensa Ferrer, 1940- 1943 (reforma integral) Pl. de la Fira, 1	No inclòs a l'IPA	BCIL	0	-	-	-
	Castellbell i el Vilar	0	1	Casino Borràs Marcel·lià Coquillat Llofriu, 1922 C. Joaquim Borràs, 40	IPA 3503	BCIL	0	-	-	-
	Castellfollit del Boix	0	0	-	-	-	0	-	-	-
	Castellgali	0	0	-	-	-	0	-	-	-
	Castellnou de Bages	0	0	-	-	-	0	-	-	-
	Fonollosa	0	0	-	-	-	0	-	-	-
	Gaià	0	0	-	-	-	0	-	-	-
	Manresa	6	0	-	-	-	0	-	-	-

COMARCA	MUNICIPI	MAPA D'ARQUITECTURA I PAISATGE URBÀ NOUCENTISTES (elements a maig de 2020)	INVENTARI DEL PATRIMONI ARQUITECTÒNIC DE CATALUNYA DE LA DIRECCIÓ GENERAL DEL PATRIMONI CULTURAL DE LA GENERALITAT DE CATALUNYA (elements considerats d'època noucentista, segons l'Inventari, i no inclosos al Mapa a març de 2020)							
			Elements noucentistes de rellevància (susceptibles de ser inclosos en el Mapa)				Elements desestimats (no noucentistes, d'escassa rellevància o enderrocats)			
			Elements noucentistes no inclosos ni al Mapa ni a l'Inventari							
			Quant.	Dades	Nº IPA	Protecció	Quant.	Dades	Nº IPA	Protecció
	Aguilar de Segarra	0	0	-	-	-	0	-	-	-
	Artés	0	0	-	-	-	2	Sindicat Agrícola d'Artés 1929-1950 C. Rocafort, 44	IPA 16183	-
	Avinyó	0	0	-	-	-	0	Torre del Felipet 1914 C. Catalunya, 6 / C. Rocafort, 25-27	IPA 16204	-
BAGES	Balsareny	0	1	Casal Llar d'Avis (antigues escoles) 1927 Pl. Rector Roc Garcia, 1	IPA 16258	-	2	Centre Instructiu i Recreatiu El Casino 1910 C. Àngel Guimerà, 17	IPA 16262	-
	Callús	0	0	-	-	-	0	Cases Carretera, 9, 11 i 13 1910-1921 (enderrocades 11 i 13)	IPA 16261	-
	Cardona	0	1	Ajuntament de Cardona Adolf Florensa Ferrer, 1940- 1943 (reforma integral) Pl. de la Fira, 1	No inclòs a l'IPA	BCIL	0	-	-	-
	Castellbell i el Vilar	0	1	Casino Borràs Marcel·lià Coquillat Llofriu, 1922 C. Joaquim Borràs, 40	IPA 3503	BCIL	0	-	-	-
	Castellfollit del Boix	0	0	-	-	-	0	-	-	-
	Castellgali	0	0	-	-	-	0	-	-	-
	Castellnou de Bages	0	0	-	-	-	0	-	-	-
	Fonollosa	0	0	-	-	-	0	-	-	-
	Gaià	0	0	-	-	-	0	-	-	-
	Manresa	6	0	-	-	-	0	-	-	-

COMARCA	MUNICIPI	MAPA D'ARQUITECTURA I PAISATGE URBÀ NOUENTISTES (elements a maig de 2020)	INVENTARI DEL PATRIMONI ARQUITECTÒNIC DE CATALUNYA DE LA DIRECCIÓ GENERAL DEL PATRIMONI CULTURAL DE LA GENERALITAT DE CATALUNYA (elements considerats d'època noucentista, segons l'Inventari, i no inclosos al Mapa a març de 2020)							
			Elements noucentistes de rellevància (susceptibles de ser inclosos en el Mapa)				Elements desestimats (no noucentistes, d'escassa rellevància o enderrocats)			
			Elements noucentistes no inclosos ni al Mapa ni a l'Inventari							
Quant.	Dades	Nº IPA	Protecció	Quant.	Dades	Nº IPA	Protecció			
	Marganell	0	0	-	-	-	1	Església de Sant Benet de Montserrat (Colònia Puig) Lluís Bonet Gari, 1954 (noucentisme de postguerra)	IPA 16671	-
	Monistrol de Montserrat	1	2	La Font Gran 1927 Pl. Font Gran	IPA 30523	BCIL	2	Església del Roser (Colònia Gomis) Alexandre Soler March, 1927-1930	16818	BCIL
				Estació Central o Enllaç dels Ferrocarrils Catalans 1922 C. Salvador Espriu	IPA 32091	BCIL		Escoles Noves Manuel Puig i Janer, arqte. C. de les Escoles, 23-27	IPA 32092	BCIL
	Mura	0	0	-	-	-	0	-	-	-
	Navarcles	0	2	Cal Sastre Cura 1931 Pl. de la Vila, 8	IPA 16839	-	1	La Torre, o Ca la Xica 1932	IPA 16835	
				Mas de la Colònia El Galobart (o Casa de l'Amo fàbrica de Josep M. Guitart i Salvador) Adolf Florensa Ferrer, 1927 i 1929 (projectes) Fornicules façanes de Josep Danés Torras, escultures Sagrat Cor i Montserrat de Rafael Solanich, i ceràmica de fons d'Antoni Serra, 1943. Ctra N-141 de Manresa a Vic, abans PK 9.	IPA 16845	-				
	Navàs	0	0	-	-	-	0	-	-	-
	Pont de Vilomara i Rocafort, el	0	0	-	-	-	0	-	-	-
	Rajadell	0	0	-	-	-	0	-	-	-
	Sallent	2	0	-	-	-	0	-	-	-
	Sant Feliu Sasserra	0	0	-	-	-	0	-	-	-

COMARCA	MUNICIPI	MAPA D'ARQUITECTURA I PAISATGE URBÀ NOUENTISTES (elements a maig de 2020)	INVENTARI DEL PATRIMONI ARQUITECTÒNIC DE CATALUNYA DE LA DIRECCIÓ GENERAL DEL PATRIMONI CULTURAL DE LA GENERALITAT DE CATALUNYA (elements considerats d'època noucentista, segons l'Inventari, i no inclosos al Mapa a març de 2020)							
			Elements noucentistes de rellevància (susceptibles de ser inclosos en el Mapa)				Elements desestimats (no noucentistes, d'escassa rellevància o enderrocats)			
			Elements noucentistes no inclosos ni al Mapa ni a l'Inventari							
Quant.	Dades	Nº IPA	Protecció	Quant.	Dades	Nº IPA	Protecció			
	Marganell	0	0	-	-	-	1	Església de Sant Benet de Montserrat (Colònia Puig) Lluís Bonet Gari, 1954 (noucentisme de postguerra)	IPA 16671	-
	Monistrol de Montserrat	1	2	La Font Gran 1927 Pl. Font Gran	IPA 30523	BCIL	2	Església del Roser (Colònia Gomis) Alexandre Soler March, 1927-1930	16818	BCIL
				Estació Central o Enllaç dels Ferrocarrils Catalans 1922 C. Salvador Espriu	IPA 32091	BCIL		Escoles Noves Manuel Puig i Janer, arqte. C. de les Escoles, 23-27	IPA 32092	BCIL
	Mura	0	0	-	-	-	0	-	-	-
	Navarcles	0	2	Cal Sastre Cura 1931 Pl. de la Vila, 8	IPA 16839	-	1	La Torre, o Ca la Xica 1932	IPA 16835	
				Mas de la Colònia El Galobart (o Casa de l'Amo fàbrica de Josep M. Guitart i Salvador) Adolf Florensa Ferrer, 1927 i 1929 (projectes) Fornicules façanes de Josep Danés Torras, escultures Sagrat Cor i Montserrat de Rafael Solanich, i ceràmica de fons d'Antoni Serra, 1943. Ctra N-141 de Manresa a Vic, abans PK 9.	IPA 16845	-				
	Navàs	0	0	-	-	-	0	-	-	-
	Pont de Vilomara i Rocafort, el	0	0	-	-	-	0	-	-	-
	Rajadell	0	0	-	-	-	0	-	-	-
	Sallent	2	0	-	-	-	0	-	-	-
	Sant Feliu Sasserra	0	0	-	-	-	0	-	-	-

COMARCA	MUNICIPI	MAPA D'ARQUITECTURA I PAISATGE URBÀ NOUCENTISTES (elements a maig de 2020)	INVENTARI DEL PATRIMONI ARQUITECTÒNIC DE CATALUNYA DE LA DIRECCIÓ GENERAL DEL PATRIMONI CULTURAL DE LA GENERALITAT DE CATALUNYA (elements considerats d'època noucentista, segons l'Inventari, i no inclosos al Mapa a març de 2020)							
			Elements noucentistes de rellevància (susceptibles de ser inclosos en el Mapa)				Elements desestimats (no noucentistes, d'escassa rellevància o enderrocats)			
			Elements noucentistes no inclosos ni al Mapa ni a l'Inventari							
			Quant.	Dades	Nº IPA	Protecció	Quant.	Dades	Nº IPA	Protecció
BAGES	Sant Fruitós de Bages	0	0	-	-	-	1	Font donació fills de Sant Fruitós 1914 Ctra. de Vic, 70	IPA 17048	-
	Sant Joan de Vilatorrada	1	0	-	-	-	0	-	-	-
	Sant Mateu de Bages	0	0	-	-	-	0	-	-	-
	Sant Salvador de Guardiola	0	0	-	-	-	0	-	-	-
	Sant Vicenç de Castellet	0	1	Pont de Sant Vicenç Eduard Peña Arnau, enginyer, 1920-1923 BV 1229 PK 0,10	No inclòs a l'IPA	-	0	-	-	-
	Santpedor	0	0	-	-	-	0	-	-	-
	Súria	1	0	-	-	-	3	Torre Blanca o Ca l'Ermitanyo Ctra BP-4313 PK 56,3	IPA 35326	BCIL
								Cal Sanyes Jeroni Martorell Terrats, arqte. C. González Salesio, 41	IPA 35340	BCIL
Talamanca	0	0	-	-	-	0	Xalet Director de Mines Josep Firmat Serramalera, 1918 Ctra. Manresa 1-3	IPA 41087	BCIL	
Talamanca	0	0	-	-	-	0	-	-	-	
TOTAL	ELEMENTS	11	8	Elements protegits		4 BCIL	12	Elements protegits		4 BCIL
	30 MUNICIPIIS	5	6	Municipis no inclosos al Mapa		5	7	Municipis no inclosos al Mapa		5

COMARCA	MUNICIPI	MAPA D'ARQUITECTURA I PAISATGE URBÀ NOUCENTISTES (elements a maig de 2020)	INVENTARI DEL PATRIMONI ARQUITECTÒNIC DE CATALUNYA DE LA DIRECCIÓ GENERAL DEL PATRIMONI CULTURAL DE LA GENERALITAT DE CATALUNYA (elements considerats d'època noucentista, segons l'Inventari, i no inclosos al Mapa a març de 2020)							
			Elements noucentistes de rellevància (susceptibles de ser inclosos en el Mapa)				Elements desestimats (no noucentistes, d'escassa rellevància o enderrocats)			
			Elements noucentistes no inclosos ni al Mapa ni a l'Inventari							
			Quant.	Dades	Nº IPA	Protecció	Quant.	Dades	Nº IPA	Protecció
BAGES	Sant Fruitós de Bages	0	0	-	-	-	1	Font donació fills de Sant Fruitós 1914 Ctra. de Vic, 70	IPA 17048	-
	Sant Joan de Vilatorrada	1	0	-	-	-	0	-	-	-
	Sant Mateu de Bages	0	0	-	-	-	0	-	-	-
	Sant Salvador de Guardiola	0	0	-	-	-	0	-	-	-
	Sant Vicenç de Castellet	0	1	Pont de Sant Vicenç Eduard Peña Arnau, enginyer, 1920-1923 BV 1229 PK 0,10	No inclòs a l'IPA	-	0	-	-	-
	Santpedor	0	0	-	-	-	0	-	-	-
	Súria	1	0	-	-	-	3	Torre Blanca o Ca l'Ermitanyo Ctra BP-4313 PK 56,3	IPA 35326	BCIL
								Cal Sanyes Jeroni Martorell Terrats, arqte. C. González Salesio, 41	IPA 35340	BCIL
Talamanca	0	0	-	-	-	0	Xalet Director de Mines Josep Firmat Serramalera, 1918 Ctra. Manresa 1-3	IPA 41087	BCIL	
Talamanca	0	0	-	-	-	0	-	-	-	
TOTAL	ELEMENTS	11	8	Elements protegits		4 BCIL	12	Elements protegits		4 BCIL
	30 MUNICIPIIS	5	6	Municipis no inclosos al Mapa		5	7	Municipis no inclosos al Mapa		5

COMARCA	MUNICIPI	MAPA D'ARQUITECTURA I PAISATGE URBÀ NOUCENTISTES (elements a maig de 2020)	INVENTARI DEL PATRIMONI ARQUITECTÒNIC DE CATALUNYA DE LA DIRECCIÓ GENERAL DEL PATRIMONI CULTURAL DE LA GENERALITAT DE CATALUNYA (elements considerats d'època noucentista, segons l'Inventari, i no inclosos al Mapa a març de 2020)							
			Elements noucentistes de rellevància (susceptibles de ser inclosos en el Mapa)				Elements desestimats (no noucentistes, d'escassa rellevància o enderrocats)			
			Elements noucentistes no inclosos ni al Mapa ni a l'Inventari							
			Quant.	Dades	Nº IPA	Protecció	Quant.	Dades	Nº IPA	Protecció
BAIX CAMP	Albiol, l'	0	0	-	-	-	0	-	-	-
	Aleixar, l'	0	0	-	-	-	0	-	-	-
	Alforja	0	0	-	-	-	0	-	-	-
	Almóster	0	0	-	-	-	1	Cementiri d'Almóster 1922 Camí del Puig d'en Cama, 2	IPA 40028	BCIL
	Arboli	0	0	-	-	-	0	-	-	-
	Argentera, l'	0	0	-	-	-	0	-	-	-
	Borges del Camp, les	0	0	-	-	-	0	-	-	-
	Botarell	0	0	-	-	-	0	-	-	-
	Cambrils	1	1	Cementiri Parroquial de Cambrils Bernardí Martorell Puig, 1922 C. Cementiri, 30	No inclòs a l'IPA	-	0	-	-	-
	Capafonts	0	0	-	-	-	0	-	-	-
	Castellvell del Camp	0	0	-	-	-	0	-	-	-
	Colldejou	0	0	-	-	-	0	-	-	-
	Duesaigües	0	0	-	-	-	0	-	-	-
	Febró, la	0	0	-	-	-	0	-	-	-
	Maspujols	0	0	-	-	-	0	-	-	-
	Montbrí del Camp	0	0	-	-	-	0	-	-	-
	Mont-roig del Camp	0	0	-	-	-	0	-	-	-
Prades	0	0	-	-	-	0	-	-	-	
Pratdip	0	0	-	-	-	0	-	-	-	

COMARCA	MUNICIPI	MAPA D'ARQUITECTURA I PAISATGE URBÀ NOUCENTISTES (elements a maig de 2020)	INVENTARI DEL PATRIMONI ARQUITECTÒNIC DE CATALUNYA DE LA DIRECCIÓ GENERAL DEL PATRIMONI CULTURAL DE LA GENERALITAT DE CATALUNYA (elements considerats d'època noucentista, segons l'Inventari, i no inclosos al Mapa a març de 2020)							
			Elements noucentistes de rellevància (susceptibles de ser inclosos en el Mapa)				Elements desestimats (no noucentistes, d'escassa rellevància o enderrocats)			
			Elements noucentistes no inclosos ni al Mapa ni a l'Inventari							
			Quant.	Dades	Nº IPA	Protecció	Quant.	Dades	Nº IPA	Protecció
BAIX CAMP	Albiol, l'	0	0	-	-	-	0	-	-	-
	Aleixar, l'	0	0	-	-	-	0	-	-	-
	Alforja	0	0	-	-	-	0	-	-	-
	Almóster	0	0	-	-	-	1	Cementiri d'Almóster 1922 Camí del Puig d'en Cama, 2	IPA 40028	BCIL
	Arboli	0	0	-	-	-	0	-	-	-
	Argentera, l'	0	0	-	-	-	0	-	-	-
	Borges del Camp, les	0	0	-	-	-	0	-	-	-
	Botarell	0	0	-	-	-	0	-	-	-
	Cambrils	1	1	Cementiri Parroquial de Cambrils Bernardí Martorell Puig, 1922 C. Cementiri, 30	No inclòs a l'IPA	-	0	-	-	-
	Capafonts	0	0	-	-	-	0	-	-	-
	Castellvell del Camp	0	0	-	-	-	0	-	-	-
	Colldejou	0	0	-	-	-	0	-	-	-
	Duesaigües	0	0	-	-	-	0	-	-	-
	Febró, la	0	0	-	-	-	0	-	-	-
	Maspujols	0	0	-	-	-	0	-	-	-
	Montbrí del Camp	0	0	-	-	-	0	-	-	-
	Mont-roig del Camp	0	0	-	-	-	0	-	-	-
Prades	0	0	-	-	-	0	-	-	-	
Pratdip	0	0	-	-	-	0	-	-	-	

COMARCA	MUNICIPI	MAPA D'ARQUITECTURA I PAISATGE URBÀ NOUENTISTES (elements a maig de 2020)	INVENTARI DEL PATRIMONI ARQUITECTÒNIC DE CATALUNYA DE LA DIRECCIÓ GENERAL DEL PATRIMONI CULTURAL DE LA GENERALITAT DE CATALUNYA (elements considerats d'època noucentista, segons l'Inventari, i no inclosos al Mapa a març de 2020)							
			Elements noucentistes de rellevància (susceptibles de ser inclosos en el Mapa)				Elements desestimats (no noucentistes, d'escassa rellevància o enderrocats)			
			Elements noucentistes no inclosos ni al Mapa ni a l'Inventari							
Quant.	Dades	Nº IPA	Protecció	Quant.	Dades	Nº IPA	Protecció			
BAIX CAMP	Reus	4	1	Mas del Llevat Domènec Sugrañes Gras, 1925 Av. Onze de Setembre, 124 / C. Ceferi Olivé, 2-4	IPA 9840	-	19	Centre de Lectura (reforma), 1920, c. Major, 15	IPA 9522	BCIL
								Casa Gasull L. Domènech Montaner, 1911	IPA 9523	BCIL
								Casa Serra o Cuadrada J. Rubió Bellver, 1925	IPA 9530	BCIL
								Escoles Prat de la Riba Pere Casellas Tarrats, 1908-1917	IPA 9531	BCIL
								Casa Marco Pere Domènech Roura, 1926	IPA 9549	BCIL
								Casa Vilella Pere Casellas o Pujol de Barberà, 1925 Raval de Santa Anna, 10	IPA 9565	-
								Cal Vilella Pere Domènech Roura, 1919 Raval de Jesús, 44	IPA 9607	-
								Magatzem Vilella 1913 C. Sant Esteve, 17	IPA 9606	-
								Ajuntament (reforma)	IPA 9610	-
								Escola Rubió i Ors Pere Casellas?, 1909 C. Rafael de Casanova, 6	IPA 9776	-
								Casa FG o GF Reforma, 1926 C. Vilar, 9-11	IPA 9778	-
								Edifici C. Llovera, 11	IPA 9796	-
								Casa Raval Martí Folguera, 19	IPA 9802	-
								Mas Carandell o Bover (reforma) C. Badalona, s/n	IPA 9833	-
Mas del Parsifal 1914 Ctra. d'Alcolea	IPA 29438	-								

COMARCA	MUNICIPI	MAPA D'ARQUITECTURA I PAISATGE URBÀ NOUENTISTES (elements a maig de 2020)	INVENTARI DEL PATRIMONI ARQUITECTÒNIC DE CATALUNYA DE LA DIRECCIÓ GENERAL DEL PATRIMONI CULTURAL DE LA GENERALITAT DE CATALUNYA (elements considerats d'època noucentista, segons l'Inventari, i no inclosos al Mapa a març de 2020)							
			Elements noucentistes de rellevància (susceptibles de ser inclosos en el Mapa)				Elements desestimats (no noucentistes, d'escassa rellevància o enderrocats)			
			Elements noucentistes no inclosos ni al Mapa ni a l'Inventari							
Quant.	Dades	Nº IPA	Protecció	Quant.	Dades	Nº IPA	Protecció			
BAIX CAMP	Reus	4	1	Mas del Llevat Domènec Sugrañes Gras, 1925 Av. Onze de Setembre, 124 / C. Ceferi Olivé, 2-4	IPA 9840	-	19	Centre de Lectura (reforma), 1920, c. Major, 15	IPA 9522	BCIL
								Casa Gasull L. Domènech Montaner, 1911	IPA 9523	BCIL
								Casa Serra o Cuadrada J. Rubió Bellver, 1925	IPA 9530	BCIL
								Escoles Prat de la Riba Pere Casellas Tarrats, 1908-1917	IPA 9531	BCIL
								Casa Marco Pere Domènech Roura, 1926	IPA 9549	BCIL
								Casa Vilella Pere Casellas o Pujol de Barberà, 1925 Raval de Santa Anna, 10	IPA 9565	-
								Cal Vilella Pere Domènech Roura, 1919 Raval de Jesús, 44	IPA 9607	-
								Magatzem Vilella 1913 C. Sant Esteve, 17	IPA 9606	-
								Ajuntament (reforma)	IPA 9610	-
								Escola Rubió i Ors Pere Casellas?, 1909 C. Rafael de Casanova, 6	IPA 9776	-
								Casa FG o GF Reforma, 1926 C. Vilar, 9-11	IPA 9778	-
								Edifici C. Llovera, 11	IPA 9796	-
								Casa Raval Martí Folguera, 19	IPA 9802	-
								Mas Carandell o Bover (reforma) C. Badalona, s/n	IPA 9833	-
Mas del Parsifal 1914 Ctra. d'Alcolea	IPA 29438	-								

COMARCA	MUNICIPI	MAPA D'ARQUITECTURA I PAISATGE URBÀ NOUCENTISTES (elements a maig de 2020)	INVENTARI DEL PATRIMONI ARQUITECTÒNIC DE CATALUNYA DE LA DIRECCIÓ GENERAL DEL PATRIMONI CULTURAL DE LA GENERALITAT DE CATALUNYA (elements considerats d'època noucentista, segons l'Inventari, i no inclosos al Mapa a març de 2020)								
			Elements noucentistes de rellevància (susceptibles de ser inclosos en el Mapa)				Elements desestimats (no noucentistes, d'escassa rellevància o enderrocats)				
			Elements noucentistes no inclosos ni al Mapa ni a l'Inventari								
Quant.	Dades	Nº IPA	Protecció	Quant.	Dades	Nº IPA	Protecció				
BAIX CAMP	Reus	4	1					19	Institut de Puericultura (reforma) Josep Simó Bofarull, 1917-1919 C. Ample, 13	IPA 42315	-
									Oficines Casa Sabater Josep Simó Bofarull, 1919 C. Josep Anselm Clavé, 21	IPA 42316	-
									Casa Pellicer (reforma) Domènec Sugrañes Av. Prat de la Riba, 33-35	IPA 42317	-
									Mas Plana-Sanatori Villablanca 1915-1920 (reforma) Autovia de Bellissens, s/n	IPA 42318	-
	Riudecanyes	0	0	-	-	-	-	0	-	-	-
	Riudecols	0	0	-	-	-	-	0	-	-	-
	Riudoms	0	1	Casa de la Vila reforma, 1925 Pl. de l'Om	IPA 9679	BCIL		2	Xalet La Soleiada Av. Josep M. Sentís, 22	IPA 9681	BCIL
									Mas la Calderera (error en llista monuments Riudoms)	IPA 40707	-
	Selva del Camp, la	0	0	-	-	-	-	3	Mas d'Alimbau Camí d'Alcover, 1	IPA 9695	-
									Mas de Xammar o dels Casaments 1902 Partida del camí de l'Horta	IPA 9696	-
								Mas del Metge 1895 Partida de Mas Bertran	IPA 9698	-	
Vandellòs i l'Hospitalet de l'Infant	0	0	-	-	-	-	0	-	-	-	
Vilanova d'Escornalbou	0	0	-	-	-	-	0	-	-	-	
Vilaplana	1	0	-	-	-	-	0	-	-	-	
Vinyols i els Arcs	0	0	-	-	-	-	0	-	-	-	
TOTAL	ELEMENTS	6	3	Elements protegits		1 BCIL	25	Elements protegits		7 BCIL	
	28 MUNICIPIES	3	3	Municipis no inclosos al Mapa		1	4	Municipis no inclosos al Mapa		3	

COMARCA	MUNICIPI	MAPA D'ARQUITECTURA I PAISATGE URBÀ NOUCENTISTES (elements a maig de 2020)	INVENTARI DEL PATRIMONI ARQUITECTÒNIC DE CATALUNYA DE LA DIRECCIÓ GENERAL DEL PATRIMONI CULTURAL DE LA GENERALITAT DE CATALUNYA (elements considerats d'època noucentista, segons l'Inventari, i no inclosos al Mapa a març de 2020)								
			Elements noucentistes de rellevància (susceptibles de ser inclosos en el Mapa)				Elements desestimats (no noucentistes, d'escassa rellevància o enderrocats)				
			Elements noucentistes no inclosos ni al Mapa ni a l'Inventari								
Quant.	Dades	Nº IPA	Protecció	Quant.	Dades	Nº IPA	Protecció				
BAIX CAMP	Reus	4	1					19	Institut de Puericultura (reforma) Josep Simó Bofarull, 1917-1919 C. Ample, 13	IPA 42315	-
									Oficines Casa Sabater Josep Simó Bofarull, 1919 C. Josep Anselm Clavé, 21	IPA 42316	-
									Casa Pellicer (reforma) Domènec Sugrañes Av. Prat de la Riba, 33-35	IPA 42317	-
									Mas Plana-Sanatori Villablanca 1915-1920 (reforma) Autovia de Bellissens, s/n	IPA 42318	-
	Riudecanyes	0	0	-	-	-	-	0	-	-	-
	Riudecols	0	0	-	-	-	-	0	-	-	-
	Riudoms	0	1	Casa de la Vila reforma, 1925 Pl. de l'Om	IPA 9679	BCIL		2	Xalet La Soleiada Av. Josep M. Sentís, 22	IPA 9681	BCIL
									Mas la Calderera (error en llista monuments Riudoms)	IPA 40707	-
	Selva del Camp, la	0	0	-	-	-	-	3	Mas d'Alimbau Camí d'Alcover, 1	IPA 9695	-
									Mas de Xammar o dels Casaments 1902 Partida del camí de l'Horta	IPA 9696	-
								Mas del Metge 1895 Partida de Mas Bertran	IPA 9698	-	
Vandellòs i l'Hospitalet de l'Infant	0	0	-	-	-	-	0	-	-	-	
Vilanova d'Escornalbou	0	0	-	-	-	-	0	-	-	-	
Vilaplana	1	0	-	-	-	-	0	-	-	-	
Vinyols i els Arcs	0	0	-	-	-	-	0	-	-	-	
TOTAL	ELEMENTS	6	3	Elements protegits		1 BCIL	25	Elements protegits		7 BCIL	
	28 MUNICIPIES	3	3	Municipis no inclosos al Mapa		1	4	Municipis no inclosos al Mapa		3	

COMARCA	MUNICIPI	MAPA D'ARQUITECTURA I PAISATGE URBA NOUENTISTES (elements a maig de 2020)	INVENTARI DEL PATRIMONI ARQUITECTÒNIC DE CATALUNYA DE LA DIRECCIÓ GENERAL DEL PATRIMONI CULTURAL DE LA GENERALITAT DE CATALUNYA (elements considerats d'època noucentista, segons l'Inventari, i no inclosos al Mapa a març de 2020)							
			Elements noucentistes de rellevància (susceptibles de ser inclosos en el Mapa)				Elements desestimats (no noucentistes, d'escassa rellevància o enderrocats)			
			Elements noucentistes no inclosos ni al Mapa ni a l'Inventari							
			Quant.	Dades	Nº IPA	Protecció	Quant.	Dades	Nº IPA	Protecció
BAIX EBRE	Aldea, l'	0	0	-	-	-	0	-	-	-
	Aldover	0	0	-	-	-	0	-	-	-
	Alfara de Carles	0	0	-	-	-	0	-	-	-
	Ametlla de Mar, l'	0	0	-	-	-	0	-	-	-
	Ampolla, l'	0	0	-	-	-	0	-	-	-
	Benifallet	0	0	-	-	-	1	Col·legi de Graus i de Gras 1912 C. Marcel·lí Domingo, 26	IPA 13382	BCIL
	Camarles	0	0	-	-	-	0	-	-	-
	Deltebre	0	0	-	-	-	0	-	-	-
	Paüls	0	0	-	-	-	0	-	-	-
	Perelló, el	0	0	-	-	-	0	-	-	-
	Roquetes	1	0	-	-	-	0	-	-	-
	Tivenys	0	0	-	-	-	0	-	-	-
	Tortosa	4	1	Antic Banc d'Espanya, UNED Juan de Zavala Lafora, arqte., 1934	IPA 13685	BCIL	0	-	-	-
	Xerta	1	0	C. Miguel de Cervantes, 17	-	-	0	-	-	-
TOTAL	ELEMENTS	6	1	Elements protegits		1 BCIL	1	Elements protegits		1 BCIL
	14 MUNICIPIIS	3	1	Municipis no inclosos al Mapa		0	1	Municipis no inclosos al Mapa		1

COMARCA	MUNICIPI	MAPA D'ARQUITECTURA I PAISATGE URBA NOUENTISTES (elements a maig de 2020)	INVENTARI DEL PATRIMONI ARQUITECTÒNIC DE CATALUNYA DE LA DIRECCIÓ GENERAL DEL PATRIMONI CULTURAL DE LA GENERALITAT DE CATALUNYA (elements considerats d'època noucentista, segons l'Inventari, i no inclosos al Mapa a març de 2020)							
			Elements noucentistes de rellevància (susceptibles de ser inclosos en el Mapa)				Elements desestimats (no noucentistes, d'escassa rellevància o enderrocats)			
			Elements noucentistes no inclosos ni al Mapa ni a l'Inventari							
			Quant.	Dades	Nº IPA	Protecció	Quant.	Dades	Nº IPA	Protecció
BAIX EBRE	Aldea, l'	0	0	-	-	-	0	-	-	-
	Aldover	0	0	-	-	-	0	-	-	-
	Alfara de Carles	0	0	-	-	-	0	-	-	-
	Ametlla de Mar, l'	0	0	-	-	-	0	-	-	-
	Ampolla, l'	0	0	-	-	-	0	-	-	-
	Benifallet	0	0	-	-	-	1	Col·legi de Graus i de Gras 1912 C. Marcel·lí Domingo, 26	IPA 13382	BCIL
	Camarles	0	0	-	-	-	0	-	-	-
	Deltebre	0	0	-	-	-	0	-	-	-
	Paüls	0	0	-	-	-	0	-	-	-
	Perelló, el	0	0	-	-	-	0	-	-	-
	Roquetes	1	0	-	-	-	0	-	-	-
	Tivenys	0	0	-	-	-	0	-	-	-
	Tortosa	4	1	Antic Banc d'Espanya, UNED Juan de Zavala Lafora, arqte., 1934	IPA 13685	BCIL	0	-	-	-
	Xerta	1	0	C. Miguel de Cervantes, 17	-	-	0	-	-	-
TOTAL	ELEMENTS	6	1	Elements protegits		1 BCIL	1	Elements protegits		1 BCIL
	14 MUNICIPIIS	3	1	Municipis no inclosos al Mapa		0	1	Municipis no inclosos al Mapa		1

COMARCA	MUNICIPI	MAPA D'ARQUITECTURA I PAISATGE URBÀ NOUCENTISTES (elements a maig de 2020)	INVENTARI DEL PATRIMONI ARQUITECTÒNIC DE CATALUNYA DE LA DIRECCIÓ GENERAL DEL PATRIMONI CULTURAL DE LA GENERALITAT DE CATALUNYA (elements considerats d'època noucentista, segons l'Inventari, i no inclosos al Mapa a març de 2020)							
			Elements noucentistes de rellevància (susceptibles de ser inclosos en el Mapa)				Elements desestimats (no noucentistes, d'escassa rellevància o enderrocats)			
			Elements noucentistes no inclosos ni al Mapa ni a l'Inventari							
Quant.	Dades	Nº IPA	Protecció	Quant.	Dades	Nº IPA	Protecció			
Albons	1	0	-	-	-	0	-	-	-	
Begur	0	0	-	-	-	1	Jardí de Cap sa Sal Nicolau M. Rubió Tuduri, 1963 Ctra. GIV-6534	IPA 6896	-	
Bellcaire d'Empordà	0	0	-	-	-	0	-	-	-	
Bisbal d'Empordà, la	6	0	-	-	-	0	-	-	-	
Calonge i Sant Antoni	0	0	-	-	-	0	-	-	-	
Castell-Platja d'Aro	20	0	-	-	-	0	-	-	-	
Colomers	0	0	-	-	-	0	-	-	-	
Corçà	0	0	-	-	-	0	-	-	-	
Cruïlles, Monells i Sant Sadurn de l'Heura	0	0	-	-	-	0	-	-	-	
Foixà	0	0	-	-	-	0	-	-	-	
Fontanilles	0	0	-	-	-	0	-	-	-	
Forallac	0	0	-	-	-	0	-	-	-	
Garrigoles	0	0	-	-	-	0	-	-	-	
Gualta	0	0	-	-	-	0	-	-	-	
Jafre	0	0	-	-	-	0	-	-	-	
Mont-ras	0	0	-	-	-	0	-	-	-	
Palafrugell	2	2	Casa de la Vila o antic Casal Bech de Careda 1925 Av. Josep Pla, 11	IPA 4144	-	3	Casa Popular o Parroquial 1916 C. Caritat 66	IPA 4219	-	
			Can Genover Josep Rodriguez Lloveras, 1925 Cami Fondo, 27-31	IPA 4202	-		Casa Peya Pelai Martinez Paricio, 1935 C. Cavallers, 2	IPA 4220	-	
							Cases de les Escalles de Garbí (Villa Anita, Can Capella...) Josep Rodriguez Lloveras, 1920-1930 C. Marinada, 2, / C. Escalles de Garbí, 17	IPA 4221	-	

COMARCA	MUNICIPI	MAPA D'ARQUITECTURA I PAISATGE URBÀ NOUCENTISTES (elements a maig de 2020)	INVENTARI DEL PATRIMONI ARQUITECTÒNIC DE CATALUNYA DE LA DIRECCIÓ GENERAL DEL PATRIMONI CULTURAL DE LA GENERALITAT DE CATALUNYA (elements considerats d'època noucentista, segons l'Inventari, i no inclosos al Mapa a març de 2020)							
			Elements noucentistes de rellevància (susceptibles de ser inclosos en el Mapa)				Elements desestimats (no noucentistes, d'escassa rellevància o enderrocats)			
			Elements noucentistes no inclosos ni al Mapa ni a l'Inventari							
Quant.	Dades	Nº IPA	Protecció	Quant.	Dades	Nº IPA	Protecció			
Albons	1	0	-	-	-	0	-	-	-	
Begur	0	0	-	-	-	1	Jardí de Cap sa Sal Nicolau M. Rubió Tuduri, 1963 Ctra. GIV-6534	IPA 6896	-	
Bellcaire d'Empordà	0	0	-	-	-	0	-	-	-	
Bisbal d'Empordà, la	6	0	-	-	-	0	-	-	-	
Calonge i Sant Antoni	0	0	-	-	-	0	-	-	-	
Castell-Platja d'Aro	20	0	-	-	-	0	-	-	-	
Colomers	0	0	-	-	-	0	-	-	-	
Corçà	0	0	-	-	-	0	-	-	-	
Cruïlles, Monells i Sant Sadurn de l'Heura	0	0	-	-	-	0	-	-	-	
Foixà	0	0	-	-	-	0	-	-	-	
Fontanilles	0	0	-	-	-	0	-	-	-	
Forallac	0	0	-	-	-	0	-	-	-	
Garrigoles	0	0	-	-	-	0	-	-	-	
Gualta	0	0	-	-	-	0	-	-	-	
Jafre	0	0	-	-	-	0	-	-	-	
Mont-ras	0	0	-	-	-	0	-	-	-	
Palafrugell	2	2	Casa de la Vila o antic Casal Bech de Careda 1925 Av. Josep Pla, 11	IPA 4144	-	3	Casa Popular o Parroquial 1916 C. Caritat 66	IPA 4219	-	
			Can Genover Josep Rodriguez Lloveras, 1925 Cami Fondo, 27-31	IPA 4202	-		Casa Peya Pelai Martinez Paricio, 1935 C. Cavallers, 2	IPA 4220	-	
							Cases de les Escalles de Garbí (Villa Anita, Can Capella...) Josep Rodriguez Lloveras, 1920-1930 C. Marinada, 2, / C. Escalles de Garbí, 17	IPA 4221	-	

COMARCA	MUNICIPI	MAPA D'ARQUITECTURA I PAISATGE URBÀ NOUCENTISTES (elements a maig de 2020)	INVENTARI DEL PATRIMONI ARQUITECTÒNIC DE CATALUNYA DE LA DIRECCIÓ GENERAL DEL PATRIMONI CULTURAL DE LA GENERALITAT DE CATALUNYA (elements considerats d'època noucentista, segons l'Inventari, i no inclosos al Mapa a març de 2020)							
			Elements noucentistes de rellevància (susceptibles de ser inclosos en el Mapa)				Elements desestimats (no noucentistes, d'escassa rellevància o enderrocats)			
			Elements noucentistes no inclosos ni al Mapa ni a l'Inventari							
			Quant.	Dades	Nº IPA	Protecció	Quant.	Dades	Nº IPA	Protecció
BAIX EMPORDÀ	Palamós	1	0	-	-	-	0	-	-	-
	Palau-sator	0	0	-	-	-	0	-	-	-
	Pals	0	0	-	-	-	0	-	-	-
	Parlavà	0	0	-	-	-	0	-	-	-
	Pera, la	0	0	-	-	-	0	-	-	-
	Regencós	0	0	-	-	-	0	-	-	-
	Rupià	0	0	-	-	-	0	-	-	-
	Sant Feliu de Guixols	6	0	-	-	-	0	-	-	-
	Santa Cristina d'Aro	1	0	-	-	-	0	-	-	-
	Serra de Daró	0	0	-	-	-	0	-	-	-
	Tallada d'Empordà, la	0	0	-	-	-	0	-	-	-
	Torrent	0	0	-	-	-	0	-	-	-
	Torroella de Montgri	4	0	-	-	-	0	-	-	-
	Ullà	0	0	-	-	-	0	-	-	-
	Ullastret	0	0	-	-	-	0	-	-	-
	Ultramort	0	0	-	-	-	0	-	-	-
Vall-llobrega	0	0	-	-	-	0	-	-	-	
Verges	0	0	-	-	-	1	Ajuntament i Antigues Escoles C. La Placeta, 1	IPA 39050	-	-
Vilopriu	0	0	-	-	-	0	-	-	-	
TOTAL	ELEMENTS	41	2	Elements protegits		0	5	Elements protegits		0
	36 MUNICIPIIS	8	1	Municipis no inclosos al Mapa		0	3	Municipis no inclosos al Mapa		2

COMARCA	MUNICIPI	MAPA D'ARQUITECTURA I PAISATGE URBÀ NOUCENTISTES (elements a maig de 2020)	INVENTARI DEL PATRIMONI ARQUITECTÒNIC DE CATALUNYA DE LA DIRECCIÓ GENERAL DEL PATRIMONI CULTURAL DE LA GENERALITAT DE CATALUNYA (elements considerats d'època noucentista, segons l'Inventari, i no inclosos al Mapa a març de 2020)							
			Elements noucentistes de rellevància (susceptibles de ser inclosos en el Mapa)				Elements desestimats (no noucentistes, d'escassa rellevància o enderrocats)			
			Elements noucentistes no inclosos ni al Mapa ni a l'Inventari							
			Quant.	Dades	Nº IPA	Protecció	Quant.	Dades	Nº IPA	Protecció
BAIX EMPORDÀ	Palamós	1	0	-	-	-	0	-	-	-
	Palau-sator	0	0	-	-	-	0	-	-	-
	Pals	0	0	-	-	-	0	-	-	-
	Parlavà	0	0	-	-	-	0	-	-	-
	Pera, la	0	0	-	-	-	0	-	-	-
	Regencós	0	0	-	-	-	0	-	-	-
	Rupià	0	0	-	-	-	0	-	-	-
	Sant Feliu de Guixols	6	0	-	-	-	0	-	-	-
	Santa Cristina d'Aro	1	0	-	-	-	0	-	-	-
	Serra de Daró	0	0	-	-	-	0	-	-	-
	Tallada d'Empordà, la	0	0	-	-	-	0	-	-	-
	Torrent	0	0	-	-	-	0	-	-	-
	Torroella de Montgri	4	0	-	-	-	0	-	-	-
	Ullà	0	0	-	-	-	0	-	-	-
	Ullastret	0	0	-	-	-	0	-	-	-
	Ultramort	0	0	-	-	-	0	-	-	-
Vall-llobrega	0	0	-	-	-	0	-	-	-	
Verges	0	0	-	-	-	1	Ajuntament i Antigues Escoles C. La Placeta, 1	IPA 39050	-	-
Vilopriu	0	0	-	-	-	0	-	-	-	
TOTAL	ELEMENTS	41	2	Elements protegits		0	5	Elements protegits		0
	36 MUNICIPIIS	8	1	Municipis no inclosos al Mapa		0	3	Municipis no inclosos al Mapa		2

COMARCA	MUNICIPI	MAPA D'ARQUITECTURA I PAISATGE URBÀ NOUCENTISTES (elements a maig de 2020)	INVENTARI DEL PATRIMONI ARQUITECTÒNIC DE CATALUNYA DE LA DIRECCIÓ GENERAL DEL PATRIMONI CULTURAL DE LA GENERALITAT DE CATALUNYA (elements considerats d'època noucentista, segons l'Inventari, i no inclosos al Mapa a març de 2020)							
			Elements noucentistes de rellevància (susceptibles de ser inclosos en el Mapa)				Elements desestimats (no noucentistes, d'escassa rellevància o enderrocats)			
			Elements noucentistes no inclosos ni al Mapa ni a l'Inventari							
			Quant.	Dades	Nº IPA	Protecció	Quant.	Dades	Nº IPA	Protecció
BAIX LLOBREGAT	Abrera	2	0	-	-	-	0	-	-	-
	Begues	4	0	-	-	-	0	-	-	-
	Castelldefels	3	0	-	-	-	0	-	-	-
	Castellví de Rosanes	0	0	-	-	-	0	-	-	-
	Cervelló	1	0	-	-	-	0	-	-	-
	Collbató	0	0	-	-	-	0	-	-	-
	Corbera de Llobregat	0	0	-	-	-	1	Casa Homs Pere Rosa, autor, 1920 Carreró de Santa Magdalena, 17 (Corbera de Dalt)	IPA 18363	-
	Cornellà de Llobregat	12	0	-	-	-	0	-	-	-
	Esparreguera	6	0	-	-	-	0	-	-	-
	Esplugues de Llobregat	19	0	-	-	-	0	-	-	-
	Gavà	3	0	-	-	-	0	-	-	-
	Martorell	10	0	-	-	-	0	-	-	-
	Molins de Rei	2	0	-	-	-	0	-	-	-
	Olesa de Montserrat	2	0	-	-	-	0	-	-	-
	Pallejà	0	0	-	-	-	0	-	-	-
	Palma de Cervelló, la	0	5	Xalet Casas 1935 Av. Catalunya, 19	IPA 18288	-	2	Habitatge C. Sant Isidre, 17	IPA 18295	-
			Xalet Maset Carles 1936 Av. Catalunya, 21	IPA 18290	-					
		Casa JC 1925 Av. Catalunya, 11	IPA 18292	-						
		Casa 1922 Av. Catalunya, 5	IPA 18293	-						
		Casa Av. Catalunya, 2		-						

COMARCA	MUNICIPI	MAPA D'ARQUITECTURA I PAISATGE URBÀ NOUCENTISTES (elements a maig de 2020)	INVENTARI DEL PATRIMONI ARQUITECTÒNIC DE CATALUNYA DE LA DIRECCIÓ GENERAL DEL PATRIMONI CULTURAL DE LA GENERALITAT DE CATALUNYA (elements considerats d'època noucentista, segons l'Inventari, i no inclosos al Mapa a març de 2020)							
			Elements noucentistes de rellevància (susceptibles de ser inclosos en el Mapa)				Elements desestimats (no noucentistes, d'escassa rellevància o enderrocats)			
			Elements noucentistes no inclosos ni al Mapa ni a l'Inventari							
			Quant.	Dades	Nº IPA	Protecció	Quant.	Dades	Nº IPA	Protecció
BAIX LLOBREGAT	Abrera	2	0	-	-	-	0	-	-	-
	Begues	4	0	-	-	-	0	-	-	-
	Castelldefels	3	0	-	-	-	0	-	-	-
	Castellví de Rosanes	0	0	-	-	-	0	-	-	-
	Cervelló	1	0	-	-	-	0	-	-	-
	Collbató	0	0	-	-	-	0	-	-	-
	Corbera de Llobregat	0	0	-	-	-	1	Casa Homs Pere Rosa, autor, 1920 Carreró de Santa Magdalena, 17 (Corbera de Dalt)	IPA 18363	-
	Cornellà de Llobregat	12	0	-	-	-	0	-	-	-
	Esparreguera	6	0	-	-	-	0	-	-	-
	Esplugues de Llobregat	19	0	-	-	-	0	-	-	-
	Gavà	3	0	-	-	-	0	-	-	-
	Martorell	10	0	-	-	-	0	-	-	-
	Molins de Rei	2	0	-	-	-	0	-	-	-
	Olesa de Montserrat	2	0	-	-	-	0	-	-	-
	Pallejà	0	0	-	-	-	0	-	-	-
	Palma de Cervelló, la	0	5	Xalet Casas 1935 Av. Catalunya, 19	IPA 18288	-	2	Habitatge C. Sant Isidre, 17	IPA 18295	-
			Xalet Maset Carles 1936 Av. Catalunya, 21	IPA 18290	-					
		Casa JC 1925 Av. Catalunya, 11	IPA 18292	-						
		Casa 1922 Av. Catalunya, 5	IPA 18293	-						
		Casa Av. Catalunya, 2		-						

COMARCA	MUNICIPI	MAPA D'ARQUITECTURA I PAISATGE URBÀ NOUCENTISTES (elements a maig de 2020)	INVENTARI DEL PATRIMONI ARQUITECTÒNIC DE CATALUNYA DE LA DIRECCIÓ GENERAL DEL PATRIMONI CULTURAL DE LA GENERALITAT DE CATALUNYA (elements considerats d'època noucentista, segons l'Inventari, i no inclosos al Mapa a març de 2020)										
			Elements noucentistes de rellevància (susceptibles de ser inclosos en el Mapa)				Elements desestimats (no noucentistes, d'escassa rellevància o enderrocats)						
			Elements noucentistes no inclosos ni al Mapa ni a l'Inventari										
Quant.	Dades	Nº IPA	Protecció	Quant.	Dades	Nº IPA	Protecció						
BAIX LLOBREGAT	Papiol, el	0	2	Casa Av. Generalitat, 15	IPA 18755	-	4	Casa Camacho C. Aribau, 3		IPA 18740			
				Ca l'Estrada C. Església 6	IPA 18966	-		Xalet 1911-1929 C. Barcelona, 4		IPA 18741			
	Prat de Llobregat, el	4	0	-	-	-	-	0	Casa Pl. Joan Fuster, 2		IPA 18751		
									Cal Blanc Av. Generalitat 72	IPA 18756	-	Casa Pl. Rafael de Casanova, 1	
Sant Andreu de la Barca	0	3	-	-	-	-	3	Cal Magi (reforma) 1911-1929 C. Gaspar de Preses	IPA 18980	-			
								Escoles Velles Ctra. Barcelona, 1	IPA 18976	-	Conjunt de cases (Antic Foment de Cultura, 1917, c. Església, 1.-1bis; Casa, c. de la Font, 20; cases unifamiliars, c. Sant Joan Bosch, 6-16; pl. Anselm Clavé, 5; + casa no localitzada al nucli antic)	IPA 18969	-
								El Casino Salvador Valeri Pupurull, arqte. C. Catalunya, 2	IPA 18975	-	Cal Magi 1921 Pl. Anselm Clavé, 12 (enderrocada)	IPA 18970	-
Sant Boi de Llobregat	1	0	-	-	-	-	0	-	-	-			

COMARCA	MUNICIPI	MAPA D'ARQUITECTURA I PAISATGE URBÀ NOUCENTISTES (elements a maig de 2020)	INVENTARI DEL PATRIMONI ARQUITECTÒNIC DE CATALUNYA DE LA DIRECCIÓ GENERAL DEL PATRIMONI CULTURAL DE LA GENERALITAT DE CATALUNYA (elements considerats d'època noucentista, segons l'Inventari, i no inclosos al Mapa a març de 2020)										
			Elements noucentistes de rellevància (susceptibles de ser inclosos en el Mapa)				Elements desestimats (no noucentistes, d'escassa rellevància o enderrocats)						
			Elements noucentistes no inclosos ni al Mapa ni a l'Inventari										
Quant.	Dades	Nº IPA	Protecció	Quant.	Dades	Nº IPA	Protecció						
BAIX LLOBREGAT	Papiol, el	0	2	Casa Av. Generalitat, 15	IPA 18755	-	4	Casa Camacho C. Aribau, 3		IPA 18740			
				Ca l'Estrada C. Església 6	IPA 18966	-		Xalet 1911-1929 C. Barcelona, 4		IPA 18741			
	Prat de Llobregat, el	4	0	-	-	-	-	0	Casa Pl. Joan Fuster, 2		IPA 18751		
									Cal Blanc Av. Generalitat 72	IPA 18756	-	Casa Pl. Rafael de Casanova, 1	
Sant Andreu de la Barca	0	3	-	-	-	-	3	Cal Magi (reforma) 1911-1929 C. Gaspar de Preses	IPA 18980	-			
								Escoles Velles Ctra. Barcelona, 1	IPA 18976	-	Conjunt de cases (Antic Foment de Cultura, 1917, c. Església, 1.-1bis; Casa, c. de la Font, 20; cases unifamiliars, c. Sant Joan Bosch, 6-16; pl. Anselm Clavé, 5; + casa no localitzada al nucli antic)	IPA 18969	-
								El Casino Salvador Valeri Pupurull, arqte. C. Catalunya, 2	IPA 18975	-	Cal Magi 1921 Pl. Anselm Clavé, 12 (enderrocada)	IPA 18970	-
Sant Boi de Llobregat	1	0	-	-	-	-	0	-	-	-			

COMARCA	MUNICIPI	MAPA D'ARQUITECTURA I PAISATGE URBA NOUCENTISTES (elements a maig de 2020)	INVENTARI DEL PATRIMONI ARQUITECTÒNIC DE CATALUNYA DE LA DIRECCIÓ GENERAL DEL PATRIMONI CULTURAL DE LA GENERALITAT DE CATALUNYA (elements considerats d'època noucentista, segons l'Inventari, i no inclosos al Mapa a març de 2020)							
			Elements noucentistes de rellevància (susceptibles de ser inclosos en el Mapa)				Elements desestimats (no noucentistes, d'escassa rellevància o enderrocats)			
			Elements noucentistes no inclosos ni al Mapa ni a l'Inventari							
			Quant.	Dades	Nº IPA	Protecció	Quant.	Dades	Nº IPA	Protecció
BAIX LLOBREGAT	Sant Climent de Llobregat	0	0	-	-	-	0	-	-	-
	Sant Esteve Sesrovires	1	0	-	-	-	0	-	-	-
	Sant Feliu de Llobregat	18	0	-	-	-	0	-	-	-
	Sant Joan Despi	8	0	-	-	-	0	-	-	-
	Sant Just Desvern	19	0	-	-	-	0	-	-	-
	Sant Vicenç dels Horts	11	0	-	-	-	0	-	-	-
	Santa Coloma de Cervelló	2	0	-	-	-	0	-	-	-
	Torrelles de Llobregat	1	0	-	-	-	0	-	-	-
	Vallirana	1	0	-	-	-	0	-	-	-
	Viladecans	0	1	Església parroquial de Sant Joan Baptista Josep Puig i Janer, 1939-1945 Façana i campanar de Joan Amat i Targa, 1956-1957 C. de Sant Joan, 16 (noucentisme de postguerra)	IPA 19414	-	2	Hospital de Sant Llorenç 1953 Av. Gavà, 38	IPA 19413	-
							Casa C. Sant Josep, 37	IPA 19421	-	
TOTAL	ELEMENTS	130	11	Elements protegits		0	12	Elements protegits		0
	30 MUNICIPIIS	21	4	Municipis no inclosos al Mapa		4	5	Municipis no inclosos al Mapa		5

COMARCA	MUNICIPI	MAPA D'ARQUITECTURA I PAISATGE URBA NOUCENTISTES (elements a maig de 2020)	INVENTARI DEL PATRIMONI ARQUITECTÒNIC DE CATALUNYA DE LA DIRECCIÓ GENERAL DEL PATRIMONI CULTURAL DE LA GENERALITAT DE CATALUNYA (elements considerats d'època noucentista, segons l'Inventari, i no inclosos al Mapa a març de 2020)							
			Elements noucentistes de rellevància (susceptibles de ser inclosos en el Mapa)				Elements desestimats (no noucentistes, d'escassa rellevància o enderrocats)			
			Elements noucentistes no inclosos ni al Mapa ni a l'Inventari							
			Quant.	Dades	Nº IPA	Protecció	Quant.	Dades	Nº IPA	Protecció
BAIX LLOBREGAT	Sant Climent de Llobregat	0	0	-	-	-	0	-	-	-
	Sant Esteve Sesrovires	1	0	-	-	-	0	-	-	-
	Sant Feliu de Llobregat	18	0	-	-	-	0	-	-	-
	Sant Joan Despi	8	0	-	-	-	0	-	-	-
	Sant Just Desvern	19	0	-	-	-	0	-	-	-
	Sant Vicenç dels Horts	11	0	-	-	-	0	-	-	-
	Santa Coloma de Cervelló	2	0	-	-	-	0	-	-	-
	Torrelles de Llobregat	1	0	-	-	-	0	-	-	-
	Vallirana	1	0	-	-	-	0	-	-	-
	Viladecans	0	1	Església parroquial de Sant Joan Baptista Josep Puig i Janer, 1939-1945 Façana i campanar de Joan Amat i Targa, 1956-1957 C. de Sant Joan, 16 (noucentisme de postguerra)	IPA 19414	-	2	Hospital de Sant Llorenç 1953 Av. Gavà, 38	IPA 19413	-
							Casa C. Sant Josep, 37	IPA 19421	-	
TOTAL	ELEMENTS	130	11	Elements protegits		0	12	Elements protegits		0
	30 MUNICIPIIS	21	4	Municipis no inclosos al Mapa		4	5	Municipis no inclosos al Mapa		5

COMARCA	MUNICIPI	MAPA D'ARQUITECTURA I PAISATGE URBÀ NOUCENTISTES (elements a maig de 2020)	INVENTARI DEL PATRIMONI ARQUITECTÒNIC DE CATALUNYA DE LA DIRECCIÓ GENERAL DEL PATRIMONI CULTURAL DE LA GENERALITAT DE CATALUNYA (elements considerats d'època noucentista, segons l'Inventari, i no inclosos al Mapa a març de 2020)						
			Elements noucentistes de rellevància (susceptibles de ser inclosos en el Mapa)				Elements desestimats (no noucentistes, d'escassa rellevància o enderrocats)		
			Elements noucentistes no inclosos ni al Mapa ni a l'Inventari						
Quant.	Dades	Nº IPA	Protecció	Quant.	Dades	Nº IPA	Protecció		
Albinyana	0	0	-	-	-	0	-	-	-
Arboç, l'	0	1	Edifici les Amèriques 1923 C. Major, 43	IPA 5206	BCIL	3	Cal Julià 1930	IPA 5258	-
							Cal Gallard o Casa Vermella (Camp Joliu) Vil·la Teresa C. Mn. Cinto Verdaguer, 15	IPA 41745	BCIL
Banyeres del Penedès	0	2	Cal Ventosa 1920 C. Major, 2	IPA 5268	-	4	Cellers de Cal Ventosa, camí de Llorenç	IPA 5269	-
			Casa Nova de Cal Mata 1915 C. de Dalt, 6, Saïfores	IPA 5275	-		Celler Nou de Cal Mata 1911 C. de Dalt, 2, Saïfores	IPA 5277	-
Bellvei	0	0	-	-	-	0	-	-	-
Bisbal del Penedès, la	0	0	-	-	-	0	-	-	-
Bonastre	0	0	-	-	-	0	-	-	-
Calafell	0	1	Xalet Rambla Costa Daurada, 3	IPA 41678	BCIL	5	Cal Magem C. Montserrat, 33	IPA 41539	BCIL
							Cal Submarino o Casa Nova C. Sant Pere, 14	IPA 41581	BCIL
							Habitatge C. Montserrat 31	IPA 41587	BCIL
							Vil·la Teresa C. Pintor Mir, 12	IPA 41676	BCIL
							Xalet Rambla Costa Daurada, 5	IPA 41679	BCIL

COMARCA	MUNICIPI	MAPA D'ARQUITECTURA I PAISATGE URBÀ NOUCENTISTES (elements a maig de 2020)	INVENTARI DEL PATRIMONI ARQUITECTÒNIC DE CATALUNYA DE LA DIRECCIÓ GENERAL DEL PATRIMONI CULTURAL DE LA GENERALITAT DE CATALUNYA (elements considerats d'època noucentista, segons l'Inventari, i no inclosos al Mapa a març de 2020)						
			Elements noucentistes de rellevància (susceptibles de ser inclosos en el Mapa)				Elements desestimats (no noucentistes, d'escassa rellevància o enderrocats)		
			Elements noucentistes no inclosos ni al Mapa ni a l'Inventari						
Quant.	Dades	Nº IPA	Protecció	Quant.	Dades	Nº IPA	Protecció		
Albinyana	0	0	-	-	-	0	-	-	-
Arboç, l'	0	1	Edifici les Amèriques 1923 C. Major, 43	IPA 5206	BCIL	3	Cal Julià 1930	IPA 5258	-
							Cal Gallard o Casa Vermella (Camp Joliu) Vil·la Teresa C. Mn. Cinto Verdaguer, 15	IPA 41745	BCIL
Banyeres del Penedès	0	2	Cal Ventosa 1920 C. Major, 2	IPA 5268	-	4	Cellers de Cal Ventosa, camí de Llorenç	IPA 5269	-
			Casa Nova de Cal Mata 1915 C. de Dalt, 6, Saïfores	IPA 5275	-		Celler Nou de Cal Mata 1911 C. de Dalt, 2, Saïfores	IPA 5277	-
Bellvei	0	0	-	-	-	0	-	-	-
Bisbal del Penedès, la	0	0	-	-	-	0	-	-	-
Bonastre	0	0	-	-	-	0	-	-	-
Calafell	0	1	Xalet Rambla Costa Daurada, 3	IPA 41678	BCIL	5	Cal Magem C. Montserrat, 33	IPA 41539	BCIL
							Cal Submarino o Casa Nova C. Sant Pere, 14	IPA 41581	BCIL
							Habitatge C. Montserrat 31	IPA 41587	BCIL
							Vil·la Teresa C. Pintor Mir, 12	IPA 41676	BCIL
							Xalet Rambla Costa Daurada, 5	IPA 41679	BCIL

COMARCA	MUNICIPI	MAPA D'ARQUITECTURA I PAISATGE URBÀ NOUCENTISTES (elements a maig de 2020)	INVENTARI DEL PATRIMONI ARQUITECTÒNIC DE CATALUNYA DE LA DIRECCIÓ GENERAL DEL PATRIMONI CULTURAL DE LA GENERALITAT DE CATALUNYA (elements considerats d'època noucentista, segons l'Inventari, i no inclosos al Mapa a març de 2020)							
			Elements noucentistes de rellevància (susceptibles de ser inclosos en el Mapa)				Elements desestimats (no noucentistes, d'escassa rellevància o enderrocats)			
			Elements noucentistes no inclosos ni al Mapa ni a l'Inventari							
			Quant.	Dades	Nº IPA	Protecció	Quant.	Dades	Nº IPA	Protecció
BAIX Penedès	Cunit	2	0	-	-	-	0	-	-	-
	Llorenç del Penedès	0	0	-	-	-	1	Celler Cooperatiu César Martinell Brunet, 1920-1932 C. Sindicat, s/n	IPA 5364	-
	Masllorenç	0	0	-	-	-	1	Sindicat Agrícola 1931 C. Major, 42-44	IPA 5370	-
	Montmell, el	0	0	-	-	-	0	-	-	-
	Sant Jaume dels Domenys	0	0	-	-	-	0	-	-	-
	Santa Oliva	0	0	-	-	-	0	-	-	-
Vendrell, el	6	0	-	-	-	0	-	-	-	
TOTAL	ELEMENTS	8	4	Elements protegits		2 BCIL	14	Elements protegits		6 BCIL
	14 MUNICIPIIS	2	3	Municipis no inclosos al Mapa		3	5	Municipis no inclosos al Mapa		5

COMARCA	MUNICIPI	MAPA D'ARQUITECTURA I PAISATGE URBÀ NOUCENTISTES (elements a maig de 2020)	INVENTARI DEL PATRIMONI ARQUITECTÒNIC DE CATALUNYA DE LA DIRECCIÓ GENERAL DEL PATRIMONI CULTURAL DE LA GENERALITAT DE CATALUNYA (elements considerats d'època noucentista, segons l'Inventari, i no inclosos al Mapa a març de 2020)							
			Elements noucentistes de rellevància (susceptibles de ser inclosos en el Mapa)				Elements desestimats (no noucentistes, d'escassa rellevància o enderrocats)			
			Elements noucentistes no inclosos ni al Mapa ni a l'Inventari							
			Quant.	Dades	Nº IPA	Protecció	Quant.	Dades	Nº IPA	Protecció
BAIX Penedès	Cunit	2	0	-	-	-	0	-	-	-
	Llorenç del Penedès	0	0	-	-	-	1	Celler Cooperatiu César Martinell Brunet, 1920-1932 C. Sindicat, s/n	IPA 5364	-
	Masllorenç	0	0	-	-	-	1	Sindicat Agrícola 1931 C. Major, 42-44	IPA 5370	-
	Montmell, el	0	0	-	-	-	0	-	-	-
	Sant Jaume dels Domenys	0	0	-	-	-	0	-	-	-
	Santa Oliva	0	0	-	-	-	0	-	-	-
Vendrell, el	6	0	-	-	-	0	-	-	-	
TOTAL	ELEMENTS	8	4	Elements protegits		2 BCIL	14	Elements protegits		6 BCIL
	14 MUNICIPIIS	2	3	Municipis no inclosos al Mapa		3	5	Municipis no inclosos al Mapa		5

COMARCA	MUNICIPI	MAPA D'ARQUITECTURA I PAISATGE URBA NOUCENTISTES (elements a maig de 2020)	INVENTARI DEL PATRIMONI ARQUITECTÒNIC DE CATALUNYA DE LA DIRECCIÓ GENERAL DEL PATRIMONI CULTURAL DE LA GENERALITAT DE CATALUNYA (elements considerats d'època noucentista, segons l'Inventari, i no inclosos al Mapa a març de 2020)							
			Elements noucentistes de rellevància (susceptibles de ser inclosos en el Mapa)				Elements desestimats (no noucentistes, d'escassa rellevància o enderrocats)			
			Elements noucentistes no inclosos ni al Mapa ni a l'Inventari							
			Quant.	Dades	Nº IPA	Protecció	Quant.	Dades	Nº IPA	Protecció
BAIXA CERDANYA	Alp	3	0	-	-	-	0	-	-	-
	Bellver de Cerdanya	1	0	-	-	-	0	-	-	-
	Bolvir	0	0	-	-	-	0	-	-	-
	Das	0	0	-	-	-	0	-	-	-
	Fontanals de Cerdanya	0	0	-	-	-	0	-	-	-
	Ger	0	0	-	-	-	0	-	-	-
	Guils de Cerdanya	0	0	-	-	-	0	-	-	-
	Isòvol	0	0	-	-	-	0	-	-	-
	Lles de Cerdanya	0	0	-	-	-	0	-	-	-
	Llívia	0	0	-	-	-	1	Casa de la Vila 1952 C. dels Forns, 10	IPA 7774	-
	Meranges	0	0	-	-	-	0	-	-	-
	Montellà i Martinet	1	0	-	-	-	0	-	-	-
	Prats i Sansor	0	0	-	-	-	0	-	-	-
	Prullans	0	0	-	-	-	0	-	-	-
	Puigcerdà	1	0	-	-	-	0	-	-	-
Riu de Cerdanya	0	0	-	-	-	0	-	-	-	
Urús	0	0	-	-	-	0	-	-	-	
TOTAL	ELEMENTS	6	0	Elements protegits		0	1	Elements protegits		0
	17 MUNICIPIIS	4	0	Municipis no inclosos al Mapa		0	1	Municipis no inclosos al Mapa		1

COMARCA	MUNICIPI	MAPA D'ARQUITECTURA I PAISATGE URBA NOUCENTISTES (elements a maig de 2020)	INVENTARI DEL PATRIMONI ARQUITECTÒNIC DE CATALUNYA DE LA DIRECCIÓ GENERAL DEL PATRIMONI CULTURAL DE LA GENERALITAT DE CATALUNYA (elements considerats d'època noucentista, segons l'Inventari, i no inclosos al Mapa a març de 2020)							
			Elements noucentistes de rellevància (susceptibles de ser inclosos en el Mapa)				Elements desestimats (no noucentistes, d'escassa rellevància o enderrocats)			
			Elements noucentistes no inclosos ni al Mapa ni a l'Inventari							
			Quant.	Dades	Nº IPA	Protecció	Quant.	Dades	Nº IPA	Protecció
BAIXA CERDANYA	Alp	3	0	-	-	-	0	-	-	-
	Bellver de Cerdanya	1	0	-	-	-	0	-	-	-
	Bolvir	0	0	-	-	-	0	-	-	-
	Das	0	0	-	-	-	0	-	-	-
	Fontanals de Cerdanya	0	0	-	-	-	0	-	-	-
	Ger	0	0	-	-	-	0	-	-	-
	Guils de Cerdanya	0	0	-	-	-	0	-	-	-
	Isòvol	0	0	-	-	-	0	-	-	-
	Lles de Cerdanya	0	0	-	-	-	0	-	-	-
	Llívia	0	0	-	-	-	1	Casa de la Vila 1952 C. dels Forns, 10	IPA 7774	-
	Meranges	0	0	-	-	-	0	-	-	-
	Montellà i Martinet	1	0	-	-	-	0	-	-	-
	Prats i Sansor	0	0	-	-	-	0	-	-	-
	Prullans	0	0	-	-	-	0	-	-	-
	Puigcerdà	1	0	-	-	-	0	-	-	-
Riu de Cerdanya	0	0	-	-	-	0	-	-	-	
Urús	0	0	-	-	-	0	-	-	-	
TOTAL	ELEMENTS	6	0	Elements protegits		0	1	Elements protegits		0
	17 MUNICIPIIS	4	0	Municipis no inclosos al Mapa		0	1	Municipis no inclosos al Mapa		1

COMARCA	MUNICIPI	MAPA D'ARQUITECTURA I PAISATGE URBÀ NOUCENTISTES (elements a maig de 2020)	INVENTARI DEL PATRIMONI ARQUITECTÒNIC DE CATALUNYA DE LA DIRECCIÓ GENERAL DEL PATRIMONI CULTURAL DE LA GENERALITAT DE CATALUNYA (elements considerats d'època noucentista, segons l'Inventari, i no inclosos al Mapa a març de 2020)							
			Elements noucentistes de rellevància (susceptibles de ser inclosos en el Mapa)				Elements desestimats (no noucentistes, d'escassa rellevància o enderrocats)			
			Elements noucentistes no inclosos ni al Mapa ni a l'Inventari							
Quant.	Dades	Nº IPA	Protecció	Quant.	Dades	Nº IPA	Protecció			
BARCELONÈS	Badalona	5	0	-	-	-	0	-	-	-
	Barcelona	138	0	-	-	-	0	-	-	-
	Hospitalet de Llobregat, l'	10	0	-	-	-	0	-	-	-
	Sant Adrià de Besòs	0	0	-	-	-	1	Ateneu Adrianenc 1925 C. Andreu Vidal 7	IPA 30194	-
	Santa Coloma de Gramenet	1	0	-	-	-	0	-	-	-
TOTAL	ELEMENTS	154	0	Elements protegits		0	1	Elements protegits		0
	5 MUNICIPIIS	4	0	Municipis no inclosos al Mapa		0	1	Municipis no inclosos al Mapa		1

COMARCA	MUNICIPI	MAPA D'ARQUITECTURA I PAISATGE URBÀ NOUCENTISTES (elements a maig de 2020)	INVENTARI DEL PATRIMONI ARQUITECTÒNIC DE CATALUNYA DE LA DIRECCIÓ GENERAL DEL PATRIMONI CULTURAL DE LA GENERALITAT DE CATALUNYA (elements considerats d'època noucentista, segons l'Inventari, i no inclosos al Mapa a març de 2020)							
			Elements noucentistes de rellevància (susceptibles de ser inclosos en el Mapa)				Elements desestimats (no noucentistes, d'escassa rellevància o enderrocats)			
			Elements noucentistes no inclosos ni al Mapa ni a l'Inventari							
Quant.	Dades	Nº IPA	Protecció	Quant.	Dades	Nº IPA	Protecció			
BARCELONÈS	Badalona	5	0	-	-	-	0	-	-	-
	Barcelona	138	0	-	-	-	0	-	-	-
	Hospitalet de Llobregat, l'	10	0	-	-	-	0	-	-	-
	Sant Adrià de Besòs	0	0	-	-	-	1	Ateneu Adrianenc 1925 C. Andreu Vidal 7	IPA 30194	-
	Santa Coloma de Gramenet	1	0	-	-	-	0	-	-	-
TOTAL	ELEMENTS	154	0	Elements protegits		0	1	Elements protegits		0
	5 MUNICIPIIS	4	0	Municipis no inclosos al Mapa		0	1	Municipis no inclosos al Mapa		1

COMARCA	MUNICIPI	MAPA D'ARQUITECTURA I PAISATGE URBÀ NOUCENTISTES (elements a maig de 2020)	INVENTARI DEL PATRIMONI ARQUITECTÒNIC DE CATALUNYA DE LA DIRECCIÓ GENERAL DEL PATRIMONI CULTURAL DE LA GENERALITAT DE CATALUNYA (elements considerats d'època noucentista, segons l'Inventari, i no inclosos al Mapa a març de 2020)							
			Elements noucentistes de rellevància (susceptibles de ser inclosos en el Mapa)				Elements desestimats (no noucentistes, d'escassa rellevància o enderrocats)			
			Elements noucentistes no inclosos ni al Mapa ni a l'Inventari							
Quant.	Dades	Nº IPA	Protecció	Quant.	Dades	Nº IPA	Protecció			
	Avià	0	0	-	-	-	0	-	-	-
	Bagà	0	0	-	-	-	0	-	-	-
	Berga	9	0	-	-	-	0	-	-	-
	Borredà	1	0	-	-	-	0	-	-	-
	Capolat	0	0	-	-	-	0	-	-	-
	Casserres	0	0	-	-	-	0	-	-	-
	Castell de l'Areny	0	0	-	-	-	0	-	-	-
	Castellar de n'Hug	0	0	-	-	-	0	-	-	-
	Castellar del Riu	0	0	-	-	-	0	-	-	-
	Cercs	0	0	-	-	-	0	-	-	-
	Espunyola, l'	0	0	-	-	-	0	-	-	-
	Figols	0	0	-	-	-	0	-	-	-
	Gironella	1	0	-	-	-	0	-	-	-
	Gisclareny	0	0	-	-	-	0	-	-	-
	Gósol	0	0	-	-	-	0	-	-	-
	Guardiola de Berguedà	0	0	-	-	-	0	-	-	-
	Montclar	0	0	-	-	-	0	-	-	-
	Montmajor	0	0	-	-	-	0	-	-	-
	Nou de Berguedà, la	0	0	-	-	-	0	-	-	-
	Olvan	0	0	-	-	-	0	-	-	-
	Pobla de Lillet, la	0	0	-	-	-	1	Monument a Eusebi Güell ASLAND 1924-1926 C. de la Font - Pont Vell	IPA 3525	-

COMARCA	MUNICIPI	MAPA D'ARQUITECTURA I PAISATGE URBÀ NOUCENTISTES (elements a maig de 2020)	INVENTARI DEL PATRIMONI ARQUITECTÒNIC DE CATALUNYA DE LA DIRECCIÓ GENERAL DEL PATRIMONI CULTURAL DE LA GENERALITAT DE CATALUNYA (elements considerats d'època noucentista, segons l'Inventari, i no inclosos al Mapa a març de 2020)							
			Elements noucentistes de rellevància (susceptibles de ser inclosos en el Mapa)				Elements desestimats (no noucentistes, d'escassa rellevància o enderrocats)			
			Elements noucentistes no inclosos ni al Mapa ni a l'Inventari							
Quant.	Dades	Nº IPA	Protecció	Quant.	Dades	Nº IPA	Protecció			
	Avià	0	0	-	-	-	0	-	-	-
	Bagà	0	0	-	-	-	0	-	-	-
	Berga	9	0	-	-	-	0	-	-	-
	Borredà	1	0	-	-	-	0	-	-	-
	Capolat	0	0	-	-	-	0	-	-	-
	Casserres	0	0	-	-	-	0	-	-	-
	Castell de l'Areny	0	0	-	-	-	0	-	-	-
	Castellar de n'Hug	0	0	-	-	-	0	-	-	-
	Castellar del Riu	0	0	-	-	-	0	-	-	-
	Cercs	0	0	-	-	-	0	-	-	-
	Espunyola, l'	0	0	-	-	-	0	-	-	-
	Figols	0	0	-	-	-	0	-	-	-
	Gironella	1	0	-	-	-	0	-	-	-
	Gisclareny	0	0	-	-	-	0	-	-	-
	Gósol	0	0	-	-	-	0	-	-	-
	Guardiola de Berguedà	0	0	-	-	-	0	-	-	-
	Montclar	0	0	-	-	-	0	-	-	-
	Montmajor	0	0	-	-	-	0	-	-	-
	Nou de Berguedà, la	0	0	-	-	-	0	-	-	-
	Olvan	0	0	-	-	-	0	-	-	-
	Pobla de Lillet, la	0	0	-	-	-	1	Monument a Eusebi Güell ASLAND 1924-1926 C. de la Font - Pont Vell	IPA 3525	-

COMARCA	MUNICIPI	MAPA D'ARQUITECTURA I PAISATGE URBÀ NOUCENTISTES (elements a maig de 2020)	INVENTARI DEL PATRIMONI ARQUITECTÒNIC DE CATALUNYA DE LA DIRECCIÓ GENERAL DEL PATRIMONI CULTURAL DE LA GENERALITAT DE CATALUNYA (elements considerats d'època noucentista, segons l'Inventari, i no inclosos al Mapa a març de 2020)							
			Elements noucentistes de rellevància (susceptibles de ser inclosos en el Mapa)				Elements desestimats (no noucentistes, d'escassa rellevància o enderrocats)			
			Elements noucentistes no inclosos ni al Mapa ni a l'Inventari							
Quant.	Dades	Nº IPA	Protecció	Quant.	Dades	Nº IPA	Protecció			
BERGUEDÀ	Puig-reig	0	2	Fundació Vidal o Teatre Alexandre Maria Tintoré Oller, 1945 C. Puríssima (Colònia Cal Vidal)	IPA 18058	-	0	-	-	-
				Casal de la Dona i Escola (Colònia Cal Vidal) Alexandre Maria Tintoré Oller o Joan Vives Figuerola, arqtes., 1930	IPA 18059	-				
	Quar, la	0	0	-	-	0	-	-	-	-
	Sagàs	1	0	-	-	0	-	-	-	-
	Saldes	0	0	-	-	0	-	-	-	-
	Sant Jaume de Frontanyà	0	0	-	-	0	-	-	-	-
	Sant Julià de Cerdanyola	0	0	-	-	0	-	-	-	-
	Santa Maria de Merlès	0	0	-	-	0	-	-	-	-
	Vallcebre	0	0	-	-	0	-	-	-	-
	Vilada	0	0	-	-	0	-	-	-	-
Viver i Serrateix	0	0	-	-	0	-	-	-	-	
TOTAL	ELEMENTS	12	2	Elements protegits		0	1	Elements protegits		0
	31 MUNICIPIIS	4	1	Municipis no inclosos al Mapa		1	1	Municipis no inclosos al Mapa		1

COMARCA	MUNICIPI	MAPA D'ARQUITECTURA I PAISATGE URBÀ NOUCENTISTES (elements a maig de 2020)	INVENTARI DEL PATRIMONI ARQUITECTÒNIC DE CATALUNYA DE LA DIRECCIÓ GENERAL DEL PATRIMONI CULTURAL DE LA GENERALITAT DE CATALUNYA (elements considerats d'època noucentista, segons l'Inventari, i no inclosos al Mapa a març de 2020)							
			Elements noucentistes de rellevància (susceptibles de ser inclosos en el Mapa)				Elements desestimats (no noucentistes, d'escassa rellevància o enderrocats)			
			Elements noucentistes no inclosos ni al Mapa ni a l'Inventari							
Quant.	Dades	Nº IPA	Protecció	Quant.	Dades	Nº IPA	Protecció			
BERGUEDÀ	Puig-reig	0	2	Fundació Vidal o Teatre Alexandre Maria Tintoré Oller, 1945 C. Puríssima (Colònia Cal Vidal)	IPA 18058	-	0	-	-	-
				Casal de la Dona i Escola (Colònia Cal Vidal) Alexandre Maria Tintoré Oller o Joan Vives Figuerola, arqtes., 1930	IPA 18059	-				
	Quar, la	0	0	-	-	0	-	-	-	-
	Sagàs	1	0	-	-	0	-	-	-	-
	Saldes	0	0	-	-	0	-	-	-	-
	Sant Jaume de Frontanyà	0	0	-	-	0	-	-	-	-
	Sant Julià de Cerdanyola	0	0	-	-	0	-	-	-	-
	Santa Maria de Merlès	0	0	-	-	0	-	-	-	-
	Vallcebre	0	0	-	-	0	-	-	-	-
	Vilada	0	0	-	-	0	-	-	-	-
Viver i Serrateix	0	0	-	-	0	-	-	-	-	
TOTAL	ELEMENTS	12	2	Elements protegits		0	1	Elements protegits		0
	31 MUNICIPIIS	4	1	Municipis no inclosos al Mapa		1	1	Municipis no inclosos al Mapa		1

COMARCA	MUNICIPI	MAPA D'ARQUITECTURA I PAISATGE URBÀ NOUCENTISTES (elements a maig de 2020)	INVENTARI DEL PATRIMONI ARQUITECTÒNIC DE CATALUNYA DE LA DIRECCIÓ GENERAL DEL PATRIMONI CULTURAL DE LA GENERALITAT DE CATALUNYA (elements considerats d'època noucentista, segons l'Inventari, i no inclosos al Mapa a març de 2020)								
			Elements noucentistes de rellevància (susceptibles de ser inclosos en el Mapa)				Elements desestimats (no noucentistes, d'escassa rellevància o enderrocats)				
			Elements noucentistes no inclosos ni al Mapa ni a l'Inventari								
			Quant.	Dades	Nº IPA	Protecció	Quant.	Dades	Nº IPA	Protecció	
CONCA DE BARBERÀ	Barberà de la Conca	0	0	-	-	-	0	-	-	-	
	Blancafort	0	0	-	-	-	3	Celler del Sindicat dels Pobres, 1911, 1929 C. Sindicat, 1	IPA 12653	-	
								Celler Vell o Sindicat dels Rics 1904 Pl. Arbres 11	IPA 28269	-	
								Pòrtic columnata dels Safareigs públics 1928 Pl. Nova / C. Portal, 8	IPA 12660	-	
	Conesa	0	0	-	-	-	1	Antic Sindicat Agrícola 1921 C. Major, 5	IPA 12670	BCIL	
	Espluga de Francolí, l'	0	2	-	Escorxador Municipal C. Sortetes, 50	IPA 12713	-	1	Casa 1930 C. Abadia, 3	IPA 12706	-
					Celler Cooperatiu de Dalt o dels Pobres Josep Antoni Miró, mestre d'obres, 1932 Pg. Rendé i Ventosa, 5	IPA 12712	-				
	Forès	0	0	-	-	-	0	-	-	-	-
	Llorac	0	0	-	-	-	0	-	-	-	-
	Montblanc	2	0	-	-	-	0	-	-	-	-
	Passanant i Belltall	0	0	-	-	-	0	-	-	-	-
	Piles, les	0	0	-	-	-	0	-	-	-	-
Pira	0	0	-	-	-	0	-	-	-	-	
Pontils	0	0	-	-	-	0	-	-	-	-	
Rocafort de Queralt	1	0	-	-	-	0	-	-	-	-	

COMARCA	MUNICIPI	MAPA D'ARQUITECTURA I PAISATGE URBÀ NOUCENTISTES (elements a maig de 2020)	INVENTARI DEL PATRIMONI ARQUITECTÒNIC DE CATALUNYA DE LA DIRECCIÓ GENERAL DEL PATRIMONI CULTURAL DE LA GENERALITAT DE CATALUNYA (elements considerats d'època noucentista, segons l'Inventari, i no inclosos al Mapa a març de 2020)								
			Elements noucentistes de rellevància (susceptibles de ser inclosos en el Mapa)				Elements desestimats (no noucentistes, d'escassa rellevància o enderrocats)				
			Elements noucentistes no inclosos ni al Mapa ni a l'Inventari								
			Quant.	Dades	Nº IPA	Protecció	Quant.	Dades	Nº IPA	Protecció	
CONCA DE BARBERÀ	Barberà de la Conca	0	0	-	-	-	0	-	-	-	
	Blancafort	0	0	-	-	-	3	Celler del Sindicat dels Pobres, 1911, 1929 C. Sindicat, 1	IPA 12653	-	
								Celler Vell o Sindicat dels Rics 1904 Pl. Arbres 11	IPA 28269	-	
								Pòrtic columnata dels Safareigs públics 1928 Pl. Nova / C. Portal, 8	IPA 12660	-	
	Conesa	0	0	-	-	-	1	Antic Sindicat Agrícola 1921 C. Major, 5	IPA 12670	BCIL	
	Espluga de Francolí, l'	0	2	-	Escorxador Municipal C. Sortetes, 50	IPA 12713	-	1	Casa 1930 C. Abadia, 3	IPA 12706	-
					Celler Cooperatiu de Dalt o dels Pobres Josep Antoni Miró, mestre d'obres, 1932 Pg. Rendé i Ventosa, 5	IPA 12712	-				
	Forès	0	0	-	-	-	0	-	-	-	-
	Llorac	0	0	-	-	-	0	-	-	-	-
	Montblanc	2	0	-	-	-	0	-	-	-	-
	Passanant i Belltall	0	0	-	-	-	0	-	-	-	-
	Piles, les	0	0	-	-	-	0	-	-	-	-
Pira	0	0	-	-	-	0	-	-	-	-	
Pontils	0	0	-	-	-	0	-	-	-	-	
Rocafort de Queralt	1	0	-	-	-	0	-	-	-	-	

COMARCA	MUNICIPI	MAPA D'ARQUITECTURA I PAISATGE URBA NOUCENTISTES (elements a maig de 2020)	INVENTARI DEL PATRIMONI ARQUITECTÒNIC DE CATALUNYA DE LA DIRECCIÓ GENERAL DEL PATRIMONI CULTURAL DE LA GENERALITAT DE CATALUNYA (elements considerats d'època noucentista, segons l'Inventari, i no inclosos al Mapa a març de 2020)							
			Elements noucentistes de rellevància (susceptibles de ser inclosos en el Mapa)				Elements desestimats (no noucentistes, d'escassa rellevància o enderrocats)			
			Elements noucentistes no inclosos ni al Mapa ni a l'Inventari							
			Quant.	Dades	Nº IPA	Protecció	Quant.	Dades	Nº IPA	Protecció
CONCA DE BARBERÀ	Santa Coloma de Queralt	2	0	-	-	-	0	-	-	-
	Sarral	1	0	-	-	-	0	-	-	-
	Savallà del Comtat	0	0	-	-	-	0	-	-	-
	Senan	0	0	-	-	-	0	-	-	-
	Solivella	0	0	-	-	-	1	Antiga Cooperativa Agrícola Josep M. Vives Castellet, 1932 Crta. Montblanc-Artesa C-14, 37 / C. Creu, 28	IPA 38999	BCIL
	Vallclara	0	0	-	-	-	0	-	-	-
	Vallfogona de Riucorb	0	2	Xalet Sant Jordi Lluís Domènech i Montaner (projecte), Pere Domènech Roura, 1922-1925 Xalet Montserrat Barri dels Balnearis, balneari de Vallfogona	IPA 41880	BCIL	0	-	-	-
	Vilanova de Prades	0	0	-	-	-	0	-	-	-
	Vilaverd	0	0	-	-	-	0	-	-	-
	Vimbodí i Poblet	0	0	-	-	-	0	-	-	-
TOTAL	ELEMENTS	6	4	Elements protegits		1 BCIL	6	Elements protegits		2 BCIL
	22 MUNICIPIIS	4	2	Municipis no inclosos al Mapa		2	4	Municipis no inclosos al Mapa		4

COMARCA	MUNICIPI	MAPA D'ARQUITECTURA I PAISATGE URBA NOUCENTISTES (elements a maig de 2020)	INVENTARI DEL PATRIMONI ARQUITECTÒNIC DE CATALUNYA DE LA DIRECCIÓ GENERAL DEL PATRIMONI CULTURAL DE LA GENERALITAT DE CATALUNYA (elements considerats d'època noucentista, segons l'Inventari, i no inclosos al Mapa a març de 2020)							
			Elements noucentistes de rellevància (susceptibles de ser inclosos en el Mapa)				Elements desestimats (no noucentistes, d'escassa rellevància o enderrocats)			
			Elements noucentistes no inclosos ni al Mapa ni a l'Inventari							
			Quant.	Dades	Nº IPA	Protecció	Quant.	Dades	Nº IPA	Protecció
CONCA DE BARBERÀ	Santa Coloma de Queralt	2	0	-	-	-	0	-	-	-
	Sarral	1	0	-	-	-	0	-	-	-
	Savallà del Comtat	0	0	-	-	-	0	-	-	-
	Senan	0	0	-	-	-	0	-	-	-
	Solivella	0	0	-	-	-	1	Antiga Cooperativa Agrícola Josep M. Vives Castellet, 1932 Crta. Montblanc-Artesa C-14, 37 / C. Creu, 28	IPA 38999	BCIL
	Vallclara	0	0	-	-	-	0	-	-	-
	Vallfogona de Riucorb	0	2	Xalet Sant Jordi Lluís Domènech i Montaner (projecte), Pere Domènech Roura, 1922-1925 Xalet Montserrat Barri dels Balnearis, balneari de Vallfogona	IPA 41880	BCIL	0	-	-	-
	Vilanova de Prades	0	0	-	-	-	0	-	-	-
	Vilaverd	0	0	-	-	-	0	-	-	-
	Vimbodí i Poblet	0	0	-	-	-	0	-	-	-
TOTAL	ELEMENTS	6	4	Elements protegits		1 BCIL	6	Elements protegits		2 BCIL
	22 MUNICIPIIS	4	2	Municipis no inclosos al Mapa		2	4	Municipis no inclosos al Mapa		4

COMARCA	MUNICIPI	MAPA D'ARQUITECTURA I PAISATGE URBÀ NOUCENTISTES (elements a maig de 2020)	INVENTARI DEL PATRIMONI ARQUITECTÒNIC DE CATALUNYA DE LA DIRECCIÓ GENERAL DEL PATRIMONI CULTURAL DE LA GENERALITAT DE CATALUNYA (elements considerats d'època noucentista, segons l'Inventari, i no inclosos al Mapa a març de 2020)							
			Elements noucentistes de rellevància (susceptibles de ser inclosos en el Mapa)				Elements desestimats (no noucentistes, d'escassa rellevància o enderrocats)			
			Elements noucentistes no inclosos ni al Mapa ni a l'Inventari							
			Quant.	Dades	Nº IPA	Protecció	Quant.	Dades	Nº IPA	Protecció
GARRAF	Canyelles	0	0	-	-	-	0	-	-	-
	Cubelles	3	0	-	-	-	0	-	-	-
	Olivella	0	0	-	-	-	0	-	-	-
	Sant Pere de Ribes	1	2	Can Duran Pl. Església 3	IPA 11898	BCIL	2	Can Pau Roig, 1917, c. Torreta, 15	IPA 11889	BCIL
				Escola Vella C. Pi / C. Ildefons Cerdà, 3	IPA 40928	BCIL		Granja del Carme C. Bisbe Guilàrà, final Av. Sitges, s/n	IPA 40930	BCIL
	Sitges	14	0	-	-	-	0	-	-	-
Vilanova i la Geltrú	18	0	-	-	-	0	-	-	-	
TOTAL	ELEMENTS	36	2	Elements protegits		2 BCIL	2	Elements protegits		2 BCIL
	6 MUNICIPIIS	4	1	Municipis no inclosos al Mapa		0	1	Municipis no inclosos al Mapa		0

COMARCA	MUNICIPI	MAPA D'ARQUITECTURA I PAISATGE URBÀ NOUCENTISTES (elements a maig de 2020)	INVENTARI DEL PATRIMONI ARQUITECTÒNIC DE CATALUNYA DE LA DIRECCIÓ GENERAL DEL PATRIMONI CULTURAL DE LA GENERALITAT DE CATALUNYA (elements considerats d'època noucentista, segons l'Inventari, i no inclosos al Mapa a març de 2020)							
			Elements noucentistes de rellevància (susceptibles de ser inclosos en el Mapa)				Elements desestimats (no noucentistes, d'escassa rellevància o enderrocats)			
			Elements noucentistes no inclosos ni al Mapa ni a l'Inventari							
			Quant.	Dades	Nº IPA	Protecció	Quant.	Dades	Nº IPA	Protecció
GARRAF	Canyelles	0	0	-	-	-	0	-	-	-
	Cubelles	3	0	-	-	-	0	-	-	-
	Olivella	0	0	-	-	-	0	-	-	-
	Sant Pere de Ribes	1	2	Can Duran Pl. Església 3	IPA 11898	BCIL	2	Can Pau Roig, 1917, c. Torreta, 15	IPA 11889	BCIL
				Escola Vella C. Pi / C. Ildefons Cerdà, 3	IPA 40928	BCIL		Granja del Carme C. Bisbe Guilàrà, final Av. Sitges, s/n	IPA 40930	BCIL
	Sitges	14	0	-	-	-	0	-	-	-
Vilanova i la Geltrú	18	0	-	-	-	0	-	-	-	
TOTAL	ELEMENTS	36	2	Elements protegits		2 BCIL	2	Elements protegits		2 BCIL
	6 MUNICIPIIS	4	1	Municipis no inclosos al Mapa		0	1	Municipis no inclosos al Mapa		0

COMARCA	MUNICIPI	MAPA D'ARQUITECTURA I PAISATGE URBÀ NOUCENTISTES (elements a maig de 2020)	INVENTARI DEL PATRIMONI ARQUITECTÒNIC DE CATALUNYA DE LA DIRECCIÓ GENERAL DEL PATRIMONI CULTURAL DE LA GENERALITAT DE CATALUNYA (elements considerats d'època noucentista, segons l'Inventari, i no inclosos al Mapa a març de 2020)									
			Elements noucentistes de rellevància (susceptibles de ser inclosos en el Mapa)				Elements desestimats (no noucentistes, d'escassa rellevància o enderrocats)					
			Elements noucentistes no inclosos ni al Mapa ni a l'Inventari									
			Quant.	Dades	Nº IPA	Protecció	Quant.	Dades	Nº IPA	Protecció		
GARRIGUES	Albagés, l'	0	0	-	-	-	1	Cooperativa del Camp 1919 Pl. Catalunya, 1	IPA 17778	-		
	Albi, l'	0	0	-	-	-	2	Celler i molí d'oli del Sindicat Agrícola César Martinell Brunet, 1920 C. Catalunya, 9	IPA 13832	BCIL		
								CEIP Els Aubis Av. Catalunya, 17	IPA 17780	BCIL		
	Arbeca	0	0	-	-	-	0	-	-	-		
	Bellguarda	0	0	-	-	-	1	Cementiri Ramon Farré, picapedrer, 1921 Partida la Sort	IPA 30820	-		
	Borges Blanques, les	1	0	-	-	-	0	-	-	-		
	Bovera	0	0	-	-	-	1	Xalet de Cal Vilà C. Escoles, 46	IPA 13911	-		
	Castellans	0	0	-	-	-	0	-	-	-		
	Cervià de les Garrigues	0	1	Cooperativa del Camp 1919 C. Albi, 83	IPA 13927	-	0	-	-	-		
	Cogul, el	0	0	-	-	-	0	-	-	-		
	Espluga Calba, l'	0	0	-	-	-	0	-	-	-		
	Floresta, la	0	0	-	-	-	0	-	-	-		
	Fulleda	0	0	-	-	-	0	-	-	-		
Granadella, la	0	1	Escola pública Nostra Senyora de Gràcia o IES L'Olivera Direcció General de Regions Devastadas, 1940 Pl. Escoles, 4	IPA 13978	-	2	Sindicat Agrícola St Antoni Abat 1920 C. Sunyer, 25	IPA 13979	BCIL			
							Can Colau Pl. Vila, 6	IPA 13982	-			
Granyena de les Garrigues	0	0	-	-	-	1	Cal Bep del Felip Pg. de les Garrigues, 19	IPA 13993	-			

COMARCA	MUNICIPI	MAPA D'ARQUITECTURA I PAISATGE URBÀ NOUCENTISTES (elements a maig de 2020)	INVENTARI DEL PATRIMONI ARQUITECTÒNIC DE CATALUNYA DE LA DIRECCIÓ GENERAL DEL PATRIMONI CULTURAL DE LA GENERALITAT DE CATALUNYA (elements considerats d'època noucentista, segons l'Inventari, i no inclosos al Mapa a març de 2020)									
			Elements noucentistes de rellevància (susceptibles de ser inclosos en el Mapa)				Elements desestimats (no noucentistes, d'escassa rellevància o enderrocats)					
			Elements noucentistes no inclosos ni al Mapa ni a l'Inventari									
			Quant.	Dades	Nº IPA	Protecció	Quant.	Dades	Nº IPA	Protecció		
GARRIGUES	Albagés, l'	0	0	-	-	-	1	Cooperativa del Camp 1919 Pl. Catalunya, 1	IPA 17778	-		
	Albi, l'	0	0	-	-	-	2	Celler i molí d'oli del Sindicat Agrícola César Martinell Brunet, 1920 C. Catalunya, 9	IPA 13832	BCIL		
								CEIP Els Aubis Av. Catalunya, 17	IPA 17780	BCIL		
	Arbeca	0	0	-	-	-	0	-	-	-		
	Bellguarda	0	0	-	-	-	1	Cementiri Ramon Farré, picapedrer, 1921 Partida la Sort	IPA 30820	-		
	Borges Blanques, les	1	0	-	-	-	0	-	-	-		
	Bovera	0	0	-	-	-	1	Xalet de Cal Vilà C. Escoles, 46	IPA 13911	-		
	Castellans	0	0	-	-	-	0	-	-	-		
	Cervià de les Garrigues	0	1	Cooperativa del Camp 1919 C. Albi, 83	IPA 13927	-	0	-	-	-		
	Cogul, el	0	0	-	-	-	0	-	-	-		
	Espluga Calba, l'	0	0	-	-	-	0	-	-	-		
	Floresta, la	0	0	-	-	-	0	-	-	-		
	Fulleda	0	0	-	-	-	0	-	-	-		
Granadella, la	0	1	Escola pública Nostra Senyora de Gràcia o IES L'Olivera Direcció General de Regions Devastadas, 1940 Pl. Escoles, 4	IPA 13978	-	2	Sindicat Agrícola St Antoni Abat 1920 C. Sunyer, 25	IPA 13979	BCIL			
							Can Colau Pl. Vila, 6	IPA 13982	-			
Granyena de les Garrigues	0	0	-	-	-	1	Cal Bep del Felip Pg. de les Garrigues, 19	IPA 13993	-			

COMARCA	MUNICIPI	MAPA D'ARQUITECTURA I PAISATGE URBA NOUENTISTES (elements a maig de 2020)	INVENTARI DEL PATRIMONI ARQUITECTÒNIC DE CATALUNYA DE LA DIRECCIÓ GENERAL DEL PATRIMONI CULTURAL DE LA GENERALITAT DE CATALUNYA (elements considerats d'època noucentista, segons l'Inventari, i no inclosos al Mapa a març de 2020)							
			Elements noucentistes de rellevància (susceptibles de ser inclosos en el Mapa)				Elements desestimats (no noucentistes, d'escassa rellevància o enderrocats)			
			Elements noucentistes no inclosos ni al Mapa ni a l'Inventari							
Quant.	Dades	Nº IPA	Protecció	Quant.	Dades	Nº IPA	Protecció			
Juncosa	0	0	-	-	-	1	Cal Segle o Sigle Pl. Major, 15	IPA 99138	-	
Juneda	0	0	-	-	-	1	Cal Xam-mar C. Pinell, 12	IPA 14008	-	
Omellons, els	0	0	-	-	-	0	-	-	-	
Pobla de Cérvoles, la	0	0	-	-	-	0	-	-	-	
Puiggròs	0	0	-	-	-	0	-	-	-	
Soleràs, el	1	0	-	-	-	0	-	-	-	
Tarrés	0	0	-	-	-	0	-	-	-	
Torms, els	1	0	-	-	-	0	-	-	-	
Vilosell, el	1	0	-	-	-	0	-	-	-	
Vinaixa	1	0	-	-	-	2	Antic Centre Obrer Republicà - La Dalla (en ruïnes) Joan Riudoms, constructor, 1931 Ctra. de Tarragona, 1 Cal Blanco - Centre Cívic Vinaixa Joan Riudoms, constructor, 1929-1930 Ctra. de Tarragona, 3	IPA 14097 IPA 14096	BCIL BCIL	
TOTAL	ELEMENTS	5	2	Elements protegits		0	12	Elements protegits		5 BCIL
	24 MUNICIPIIS	5	2	Municipis no inclosos al Mapa		2	9	Municipis no inclosos al Mapa		8

COMARCA	MUNICIPI	MAPA D'ARQUITECTURA I PAISATGE URBA NOUENTISTES (elements a maig de 2020)	INVENTARI DEL PATRIMONI ARQUITECTÒNIC DE CATALUNYA DE LA DIRECCIÓ GENERAL DEL PATRIMONI CULTURAL DE LA GENERALITAT DE CATALUNYA (elements considerats d'època noucentista, segons l'Inventari, i no inclosos al Mapa a març de 2020)							
			Elements noucentistes de rellevància (susceptibles de ser inclosos en el Mapa)				Elements desestimats (no noucentistes, d'escassa rellevància o enderrocats)			
			Elements noucentistes no inclosos ni al Mapa ni a l'Inventari							
Quant.	Dades	Nº IPA	Protecció	Quant.	Dades	Nº IPA	Protecció			
Juncosa	0	0	-	-	-	1	Cal Segle o Sigle Pl. Major, 15	IPA 99138	-	
Juneda	0	0	-	-	-	1	Cal Xam-mar C. Pinell, 12	IPA 14008	-	
Omellons, els	0	0	-	-	-	0	-	-	-	
Pobla de Cérvoles, la	0	0	-	-	-	0	-	-	-	
Puiggròs	0	0	-	-	-	0	-	-	-	
Soleràs, el	1	0	-	-	-	0	-	-	-	
Tarrés	0	0	-	-	-	0	-	-	-	
Torms, els	1	0	-	-	-	0	-	-	-	
Vilosell, el	1	0	-	-	-	0	-	-	-	
Vinaixa	1	0	-	-	-	2	Antic Centre Obrer Republicà - La Dalla (en ruïnes) Joan Riudoms, constructor, 1931 Ctra. de Tarragona, 1 Cal Blanco - Centre Cívic Vinaixa Joan Riudoms, constructor, 1929-1930 Ctra. de Tarragona, 3	IPA 14097 IPA 14096	BCIL BCIL	
TOTAL	ELEMENTS	5	2	Elements protegits		0	12	Elements protegits		5 BCIL
	24 MUNICIPIIS	5	2	Municipis no inclosos al Mapa		2	9	Municipis no inclosos al Mapa		8

COMARCA	MUNICIPI	MAPA D'ARQUITECTURA I PAISATGE URBÀ NOUENTISTES (elements a maig de 2020)	INVENTARI DEL PATRIMONI ARQUITECTÒNIC DE CATALUNYA DE LA DIRECCIÓ GENERAL DEL PATRIMONI CULTURAL DE LA GENERALITAT DE CATALUNYA (elements considerats d'època noucentista, segons l'Inventari, i no inclosos al Mapa a març de 2020)							
			Elements noucentistes de rellevància (susceptibles de ser inclosos en el Mapa)				Elements desestimats (no noucentistes, d'escassa rellevància o enderrocats)			
			Quant.	Dades	Nº IPA	Protecció	Quant.	Dades	Nº IPA	Protecció
GARROTXA	Argelaguer	1	0	-	-	-	0	-	-	-
	Besalú	0	1	Institut Escola Salvador Vilarrasa 1934 Pg. Pare Pujiula, 29	IPA 45899	-	1	Can Bonet Ctra. Banyoles, 2	IPA 9880	BCIL
	Beuda	0	0	-	-	-	0	-	-	-
	Castellfollit de la Roca	0	0	-	-	-	0	-	-	-
	Maià de Montcal	0	0	-	-	-	0	-	-	-
	Mieres	0	0	-	-	-	0	-	-	-
	Montagut i Oix	0	0	-	-	-	0	-	-	-
	Olot	13	0	-	-	-	31	Vil·la Jané C. Bernat Vilar, 7	IPA 10168	-
								Casa C. Bernat Vilar, 19 / Pl. Balmes	IPA 10169	-
								Casa C. Bernat Vilar, 20	IPA 10170	-
								Casa C. Bernat Vilar, 21 / Pl. Balmes (enderrocat)	IPA 10171	-
								Casa Masllopart Pl. Vayreda, 7	IPA 10182	BCIL
								Fàbrica Can Plana Escubos C. Fontanella, 23	IPA 10190	BCIL
							Escorxador Municipal d'Olot (enderrocat)	IPA 10193	-	
							Edifici dels Cafès Callís C. Pare Antoni Soler (enderrocat o reformat)	IPA 10201	-	
							Casa Torre Malagrida Bonaventura Bassegoda Amigó, 1920-1922 Pg. de Barcelona, 15	IPA 10209	BCIL	
							Antiga fàbrica de Can Rossell Pg. de Barcelona, 2 (reformat)	IPA 10211	-	
							Ca l'Aubert C. Panyó, 3	IPA 10213	-	

COMARCA	MUNICIPI	MAPA D'ARQUITECTURA I PAISATGE URBÀ NOUENTISTES (elements a maig de 2020)	INVENTARI DEL PATRIMONI ARQUITECTÒNIC DE CATALUNYA DE LA DIRECCIÓ GENERAL DEL PATRIMONI CULTURAL DE LA GENERALITAT DE CATALUNYA (elements considerats d'època noucentista, segons l'Inventari, i no inclosos al Mapa a març de 2020)							
			Elements noucentistes de rellevància (susceptibles de ser inclosos en el Mapa)				Elements desestimats (no noucentistes, d'escassa rellevància o enderrocats)			
			Quant.	Dades	Nº IPA	Protecció	Quant.	Dades	Nº IPA	Protecció
GARROTXA	Argelaguer	1	0	-	-	-	0	-	-	-
	Besalú	0	1	Institut Escola Salvador Vilarrasa 1934 Pg. Pare Pujiula, 29	IPA 45899	-	1	Can Bonet Ctra. Banyoles, 2	IPA 9880	BCIL
	Beuda	0	0	-	-	-	0	-	-	-
	Castellfollit de la Roca	0	0	-	-	-	0	-	-	-
	Maià de Montcal	0	0	-	-	-	0	-	-	-
	Mieres	0	0	-	-	-	0	-	-	-
	Montagut i Oix	0	0	-	-	-	0	-	-	-
	Olot	13	0	-	-	-	31	Vil·la Jané C. Bernat Vilar, 7	IPA 10168	-
								Casa C. Bernat Vilar, 19 / Pl. Balmes	IPA 10169	-
								Casa C. Bernat Vilar, 20	IPA 10170	-
								Casa C. Bernat Vilar, 21 / Pl. Balmes (enderrocat)	IPA 10171	-
								Casa Masllopart Pl. Vayreda, 7	IPA 10182	BCIL
								Fàbrica Can Plana Escubos C. Fontanella, 23	IPA 10190	BCIL
							Escorxador Municipal d'Olot (enderrocat)	IPA 10193	-	
							Edifici dels Cafès Callís C. Pare Antoni Soler (enderrocat o reformat)	IPA 10201	-	
							Casa Torre Malagrida Bonaventura Bassegoda Amigó, 1920-1922 Pg. de Barcelona, 15	IPA 10209	BCIL	
							Antiga fàbrica de Can Rossell Pg. de Barcelona, 2 (reformat)	IPA 10211	-	
							Ca l'Aubert C. Panyó, 3	IPA 10213	-	

COMARCA	MUNICIPI	MAPA D'ARQUITECTURA I PAISATGE URBA NOUCENTISTES (elements a maig de 2020)	INVENTARI DEL PATRIMONI ARQUITECTÒNIC DE CATALUNYA DE LA DIRECCIÓ GENERAL DEL PATRIMONI CULTURAL DE LA GENERALITAT DE CATALUNYA (elements considerats d'època noucentista, segons l'Inventari, i no inclosos al Mapa a març de 2020)								
			Elements noucentistes de rellevància (susceptibles de ser inclosos en el Mapa)				Elements desestimats (no noucentistes, d'escassa rellevància o enderrocats)				
			Elements noucentistes no inclosos ni al Mapa ni a l'Inventari								
Quant.	Dades	Nº IPA	Protecció	Quant.	Dades	Nº IPA	Protecció				
GARROTXA	Olot	13	0	-	-	-	31	Ca l'Aubert II C. Panyó, 5	IPA 10214	-	
								Casa C. Panyó, 7	IPA 10215	-	
								Casa C. Mulleres, 32 (reformada?)	IPA 10246	-	
								Habitatge C. Mulleres, 36	IPA 10248	-	
								Habitatge-xalet Av. Navarra, 10 / Av. Castella, 2	IPA 10276	-	
								Casa Pagès C. Francesc Monsalvatge, 9, 11, 13	IPA 10294	-	
								Habitatge C. Francesc Monsalvatge, 21	IPA 10295	-	
								Habitatge C. Francesc Monsalvatge, 22 / C. Bisbe Guillemet	IPA 10296	-	
								Habitatge C. Francesc Monsalvatge, 24	IPA 10297	-	
								Can Pagès Av. València / Av. Múrcia (enderrocat)	IPA 10300	-	
								Casa Casadellà Av. València	IPA 10301	-	
								Can Simon Av. Batlló, 12	IPA 10304	-	
								Torre de la Riba o Can Burch Av. Anselm Clavé, 4	IPA 10322	-	
Can Perandones o Casa Torre Farjas Josep Danés Torres, artqe., i J. Esteve, 1922 Av. Anselm Clavé, 1	IPA 10323	-									

COMARCA	MUNICIPI	MAPA D'ARQUITECTURA I PAISATGE URBA NOUCENTISTES (elements a maig de 2020)	INVENTARI DEL PATRIMONI ARQUITECTÒNIC DE CATALUNYA DE LA DIRECCIÓ GENERAL DEL PATRIMONI CULTURAL DE LA GENERALITAT DE CATALUNYA (elements considerats d'època noucentista, segons l'Inventari, i no inclosos al Mapa a març de 2020)								
			Elements noucentistes de rellevància (susceptibles de ser inclosos en el Mapa)				Elements desestimats (no noucentistes, d'escassa rellevància o enderrocats)				
			Elements noucentistes no inclosos ni al Mapa ni a l'Inventari								
Quant.	Dades	Nº IPA	Protecció	Quant.	Dades	Nº IPA	Protecció				
GARROTXA	Olot	13	0	-	-	-	31	Ca l'Aubert II C. Panyó, 5	IPA 10214	-	
								Casa C. Panyó, 7	IPA 10215	-	
								Casa C. Mulleres, 32 (reformada?)	IPA 10246	-	
								Habitatge C. Mulleres, 36	IPA 10248	-	
								Habitatge-xalet Av. Navarra, 10 / Av. Castella, 2	IPA 10276	-	
								Casa Pagès C. Francesc Monsalvatge, 9, 11, 13	IPA 10294	-	
								Habitatge C. Francesc Monsalvatge, 21	IPA 10295	-	
								Habitatge C. Francesc Monsalvatge, 22 / C. Bisbe Guillemet	IPA 10296	-	
								Habitatge C. Francesc Monsalvatge, 24	IPA 10297	-	
								Can Pagès Av. València / Av. Múrcia (enderrocat)	IPA 10300	-	
								Casa Casadellà Av. València	IPA 10301	-	
								Can Simon Av. Batlló, 12	IPA 10304	-	
								Torre de la Riba o Can Burch Av. Anselm Clavé, 4	IPA 10322	-	
Can Perandones o Casa Torre Farjas Josep Danés Torres, artqe., i J. Esteve, 1922 Av. Anselm Clavé, 1	IPA 10323	-									

COMARCA	MUNICIPI	MAPA D'ARQUITECTURA I PAISATGE URBÀ NOUCENTISTES (elements a maig de 2020)	INVENTARI DEL PATRIMONI ARQUITECTÒNIC DE CATALUNYA DE LA DIRECCIÓ GENERAL DEL PATRIMONI CULTURAL DE LA GENERALITAT DE CATALUNYA (elements considerats d'època noucentista, segons l'Inventari, i no inclosos al Mapa a març de 2020)							
			Elements noucentistes de rellevància (susceptibles de ser inclosos en el Mapa)				Elements desestimats (no noucentistes, d'escassa rellevància o enderrocats)			
			Elements noucentistes no inclosos ni al Mapa ni a l'Inventari							
Quant.	Dades	Nº IPA	Protecció	Quant.	Dades	Nº IPA	Protecció			
GARROTXA	Olot	13	0	-	-	-	31	Habitatge C. Bisbe Vilanova, 11 (enderrocat)	IPA 10388	-
								Casa Grinó C. Bisbe Vilanova, 24	IPA 10394	-
								Torre Sacrest C. Panyó, 9	IPA 10431	-
								Casa Juncosa Pg. Barcelona, 8, Aix Malagrida	IPA 10208	-
								Habitatge-xalet Ctra. de Santa Pau, 24-26	IPA 10275	-
								Habitatge Av. Estació, 11	IPA 10282	-
	Planes d'Hostoles, les	0	0	-	-	-	0	-	-	-
	Preses, les	0	0	-	-	-	0	-	-	-
	Riudaura	0	0	-	-	-	0	-	-	-
	Sales de Llierca	0	0	-	-	-	0	-	-	-
	Sant Aniol de Finestres	0	0	-	-	-	0	-	-	-
	Sant Feliu de Pallerols	0	0	-	-	-	0	-	-	-
	Sant Ferriol	0	0	-	-	-	0	-	-	-
	Sant Jaume de Llierca	0	0	-	-	-	0	-	-	-
Sant Joan les Fonts	1	0	-	-	-	0	-	-	-	
Santa Pau	0	1	Ajuntament i antigues escoles 1928 C. Major, 23	IPA 10747	-	0	-	-	-	
Tortellà	1	0	-	-	-	0	-	-	-	
Vall de Bianya, la	1	0	-	-	-	0	-	-	-	
Vall d'en Bas, la	1	0	-	-	-	0	-	-	-	
TOTAL	ELEMENTS	18	2	Elements protegits	0	32	Elements protegits	4 BCIL		
	21 MUNICIPIIS	6	2	Municipis no inclosos al Mapa	2	2	Municipis no inclosos al Mapa	1		

COMARCA	MUNICIPI	MAPA D'ARQUITECTURA I PAISATGE URBÀ NOUCENTISTES (elements a maig de 2020)	INVENTARI DEL PATRIMONI ARQUITECTÒNIC DE CATALUNYA DE LA DIRECCIÓ GENERAL DEL PATRIMONI CULTURAL DE LA GENERALITAT DE CATALUNYA (elements considerats d'època noucentista, segons l'Inventari, i no inclosos al Mapa a març de 2020)							
			Elements noucentistes de rellevància (susceptibles de ser inclosos en el Mapa)				Elements desestimats (no noucentistes, d'escassa rellevància o enderrocats)			
			Elements noucentistes no inclosos ni al Mapa ni a l'Inventari							
Quant.	Dades	Nº IPA	Protecció	Quant.	Dades	Nº IPA	Protecció			
GARROTXA	Olot	13	0	-	-	-	31	Habitatge C. Bisbe Vilanova, 11 (enderrocat)	IPA 10388	-
								Casa Grinó C. Bisbe Vilanova, 24	IPA 10394	-
								Torre Sacrest C. Panyó, 9	IPA 10431	-
								Casa Juncosa Pg. Barcelona, 8, Aix Malagrida	IPA 10208	-
								Habitatge-xalet Ctra. de Santa Pau, 24-26	IPA 10275	-
								Habitatge Av. Estació, 11	IPA 10282	-
	Planes d'Hostoles, les	0	0	-	-	-	0	-	-	-
	Preses, les	0	0	-	-	-	0	-	-	-
	Riudaura	0	0	-	-	-	0	-	-	-
	Sales de Llierca	0	0	-	-	-	0	-	-	-
	Sant Aniol de Finestres	0	0	-	-	-	0	-	-	-
	Sant Feliu de Pallerols	0	0	-	-	-	0	-	-	-
	Sant Ferriol	0	0	-	-	-	0	-	-	-
	Sant Jaume de Llierca	0	0	-	-	-	0	-	-	-
Sant Joan les Fonts	1	0	-	-	-	0	-	-	-	
Santa Pau	0	1	Ajuntament i antigues escoles 1928 C. Major, 23	IPA 10747	-	0	-	-	-	
Tortellà	1	0	-	-	-	0	-	-	-	
Vall de Bianya, la	1	0	-	-	-	0	-	-	-	
Vall d'en Bas, la	1	0	-	-	-	0	-	-	-	
TOTAL	ELEMENTS	18	2	Elements protegits	0	32	Elements protegits	4 BCIL		
	21 MUNICIPIIS	6	2	Municipis no inclosos al Mapa	2	2	Municipis no inclosos al Mapa	1		

COMARCA	MUNICIPI	MAPA D'ARQUITECTURA I PAISATGE URBÀ NOUENTISTES (elements a maig de 2020)	INVENTARI DEL PATRIMONI ARQUITECTÒNIC DE CATALUNYA DE LA DIRECCIÓ GENERAL DEL PATRIMONI CULTURAL DE LA GENERALITAT DE CATALUNYA (elements considerats d'època noucentista, segons l'Inventari, i no inclosos al Mapa a març de 2020)																	
			Elements noucentistes de rellevància (susceptibles de ser inclosos en el Mapa)				Elements desestimats (no noucentistes, d'escassa rellevància o enderrocats)													
			Elements noucentistes no inclosos ni al Mapa ni a l'Inventari																	
Quant.	Dades	Nº IPA	Protecció	Quant.	Dades	Nº IPA	Protecció													
GIRONÈS	Aiguaviva	0	0	-	-	-	1	Escoles velles d'Aiguaviva (reformades) Manuel Almeda Esteva (Girona 1848-t.1875-1938), arqte. C. Escoles, 3	No inclòs a l'IPA	-										
	Bescanó	0	0	-	-	-	3	Central elèctrica de Bescanó Joan Roca Pinet, 1908 Ctra. Bescanó a Anglès	IPA 20766	BCIL										
								Traçat antic Carrilet de Girona a Olot 1911 aprox.	IPA 20774	-										
								Central elèctrica de Vilanna Joan Roca Pinet, 1906 Ctra. de Bescanó a Anglès (Vilanna)	IPA 20790	-										
	Bordils	0	1	Escola Municipal Ignasi Bosch Reigt (Girona 1910-t. 1933-1985), arqte. C. Torrento / C. Almeda, 52	IPA 20811	-	1	Can Vila C. Almeda, 47	IPA 20816	-										
	Campllong	0	0	-	-	-	0	-	-	-										
	Canet d'Adri	0	0	-	-	-	0	-	-	-										
	Cassà de la Selva	3	0	-	-	-	0	-	-	-										
	Celrà	0	1	Xalet dels directius (recinte antiga fàbrica Pagans o Extractos Curtientes y Productos Químicos SA) Isidre Bosch Bataller, arqte. (Vilanna 1875- t. 1903-1960), 1919-1921 aprox. C. Indústria, 7 - C. Fàbrica	IPA 20958	-	0	-	-	-	-									
												Cervià de Ter	0	0	-	-	-	0	-	-
												Flaçà	3	0	-	-	-	0	-	-
												Fornells de la Selva	0	0	-	-	-	0	-	-
												Girona	25	0	-	-	-	0	-	-
												Juià	1	0	-	-	-	0	-	-
Llagostera												1	0	-	-	-	0	-	-	
Llambilles												0	0	-	-	-	0	-	-	

COMARCA	MUNICIPI	MAPA D'ARQUITECTURA I PAISATGE URBÀ NOUENTISTES (elements a maig de 2020)	INVENTARI DEL PATRIMONI ARQUITECTÒNIC DE CATALUNYA DE LA DIRECCIÓ GENERAL DEL PATRIMONI CULTURAL DE LA GENERALITAT DE CATALUNYA (elements considerats d'època noucentista, segons l'Inventari, i no inclosos al Mapa a març de 2020)																	
			Elements noucentistes de rellevància (susceptibles de ser inclosos en el Mapa)				Elements desestimats (no noucentistes, d'escassa rellevància o enderrocats)													
			Elements noucentistes no inclosos ni al Mapa ni a l'Inventari																	
Quant.	Dades	Nº IPA	Protecció	Quant.	Dades	Nº IPA	Protecció													
GIRONÈS	Aiguaviva	0	0	-	-	-	1	Escoles velles d'Aiguaviva (reformades) Manuel Almeda Esteva (Girona 1848-t.1875-1938), arqte. C. Escoles, 3	No inclòs a l'IPA	-										
	Bescanó	0	0	-	-	-	3	Central elèctrica de Bescanó Joan Roca Pinet, 1908 Ctra. Bescanó a Anglès	IPA 20766	BCIL										
								Traçat antic Carrilet de Girona a Olot 1911 aprox.	IPA 20774	-										
								Central elèctrica de Vilanna Joan Roca Pinet, 1906 Ctra. de Bescanó a Anglès (Vilanna)	IPA 20790	-										
	Bordils	0	1	Escola Municipal Ignasi Bosch Reigt (Girona 1910-t. 1933-1985), arqte. C. Torrento / C. Almeda, 52	IPA 20811	-	1	Can Vila C. Almeda, 47	IPA 20816	-										
	Campllong	0	0	-	-	-	0	-	-	-										
	Canet d'Adri	0	0	-	-	-	0	-	-	-										
	Cassà de la Selva	3	0	-	-	-	0	-	-	-										
	Celrà	0	1	Xalet dels directius (recinte antiga fàbrica Pagans o Extractos Curtientes y Productos Químicos SA) Isidre Bosch Bataller, arqte. (Vilanna 1875- t. 1903-1960), 1919-1921 aprox. C. Indústria, 7 - C. Fàbrica	IPA 20958	-	0	-	-	-	-									
												Cervià de Ter	0	0	-	-	-	0	-	-
												Flaçà	3	0	-	-	-	0	-	-
												Fornells de la Selva	0	0	-	-	-	0	-	-
												Girona	25	0	-	-	-	0	-	-
												Juià	1	0	-	-	-	0	-	-
Llagostera												1	0	-	-	-	0	-	-	
Llambilles												0	0	-	-	-	0	-	-	

COMARCA	MUNICIPI	MAPA D'ARQUITECTURA I PAISATGE URBÀ NOUCENTISTES (elements a maig de 2020)	INVENTARI DEL PATRIMONI ARQUITECTÒNIC DE CATALUNYA DE LA DIRECCIÓ GENERAL DEL PATRIMONI CULTURAL DE LA GENERALITAT DE CATALUNYA (elements considerats d'època noucentista, segons l'Inventari, i no inclosos al Mapa a març de 2020)							
			Elements noucentistes de rellevància (susceptibles de ser inclosos en el Mapa)				Elements desestimats (no noucentistes, d'escassa rellevància o enderrocats)			
			Elements noucentistes no inclosos ni al Mapa ni a l'Inventari							
			Quant.	Dades	Nº IPA	Protecció	Quant.	Dades	Nº IPA	Protecció
GIRONÈS	Madremanya	0	0	-	-	-	0	-	-	-
	Quart	1	0	-	-	-	0	-	-	-
	Salt	0	0	-	-	-	1	Central de Regulació de la Sèquia Monar o Central del Moli 1924 C. Sant Dionís, 51	IPA 21643	BCIL
	Sant Andreu Salou	0	0	-	-	-	0	-	-	-
	Sant Gregori	0	1	Escoles Públiques de Cartellà Ctra. de Cartellà a Sant Medir	IPA 21691	-	2	Casa de la Vila Av. Girona, 33 Escola pública Agustí Gifré Rafael Masó, 1909-1910 Pl. Poble, 3-5	IPA 21650 IPA 21653	- BCIL
	Sant Joan de Mollet	0	0	-	-	-	0	-	-	-
	Sant Jordi Desvalls	1	0	-	-	-	0	-	-	-
	Sant Julià de Ramis	0	0	-	-	-	0	-	-	-
	Sant Martí de Llémena	0	0	-	-	-	0	-	-	-
	Sant Martí Vell	0	0	-	-	-	0	-	-	-
	Sarrià de Ter	2	0	-	-	-	0	-	-	-
	Vilablareix	0	0	-	-	-	1	Escola pública i antic Ajuntament Rafael Masó Valentí, 1911-1912 C. Perelló, 142	IPA 21889	-
	Viladasens	0	0	-	-	-	0	-	-	-
TOTAL	ELEMENTS	37	3	Elements protegits		0	9	Elements protegits		3 BCIL
	27 MUNICIPIIS	8	3	Municipis no inclosos al Mapa		3	6	Municipis no inclosos al Mapa		6

COMARCA	MUNICIPI	MAPA D'ARQUITECTURA I PAISATGE URBÀ NOUCENTISTES (elements a maig de 2020)	INVENTARI DEL PATRIMONI ARQUITECTÒNIC DE CATALUNYA DE LA DIRECCIÓ GENERAL DEL PATRIMONI CULTURAL DE LA GENERALITAT DE CATALUNYA (elements considerats d'època noucentista, segons l'Inventari, i no inclosos al Mapa a març de 2020)							
			Elements noucentistes de rellevància (susceptibles de ser inclosos en el Mapa)				Elements desestimats (no noucentistes, d'escassa rellevància o enderrocats)			
			Elements noucentistes no inclosos ni al Mapa ni a l'Inventari							
			Quant.	Dades	Nº IPA	Protecció	Quant.	Dades	Nº IPA	Protecció
GIRONÈS	Madremanya	0	0	-	-	-	0	-	-	-
	Quart	1	0	-	-	-	0	-	-	-
	Salt	0	0	-	-	-	1	Central de Regulació de la Sèquia Monar o Central del Moli 1924 C. Sant Dionís, 51	IPA 21643	BCIL
	Sant Andreu Salou	0	0	-	-	-	0	-	-	-
	Sant Gregori	0	1	Escoles Públiques de Cartellà Ctra. de Cartellà a Sant Medir	IPA 21691	-	2	Casa de la Vila Av. Girona, 33 Escola pública Agustí Gifré Rafael Masó, 1909-1910 Pl. Poble, 3-5	IPA 21650 IPA 21653	- BCIL
	Sant Joan de Mollet	0	0	-	-	-	0	-	-	-
	Sant Jordi Desvalls	1	0	-	-	-	0	-	-	-
	Sant Julià de Ramis	0	0	-	-	-	0	-	-	-
	Sant Martí de Llémena	0	0	-	-	-	0	-	-	-
	Sant Martí Vell	0	0	-	-	-	0	-	-	-
	Sarrià de Ter	2	0	-	-	-	0	-	-	-
	Vilablareix	0	0	-	-	-	1	Escola pública i antic Ajuntament Rafael Masó Valentí, 1911-1912 C. Perelló, 142	IPA 21889	-
	Viladasens	0	0	-	-	-	0	-	-	-
TOTAL	ELEMENTS	37	3	Elements protegits		0	9	Elements protegits		3 BCIL
	27 MUNICIPIIS	8	3	Municipis no inclosos al Mapa		3	6	Municipis no inclosos al Mapa		6

COMARCA	MUNICIPI	MAPA D'ARQUITECTURA I PAISATGE URBA NOUCENTISTES (elements a maig de 2020)	INVENTARI DEL PATRIMONI ARQUITECTÒNIC DE CATALUNYA DE LA DIRECCIÓ GENERAL DEL PATRIMONI CULTURAL DE LA GENERALITAT DE CATALUNYA (elements considerats d'època noucentista, segons l'Inventari, i no inclosos al Mapa a març de 2020)							
			Elements noucentistes de rellevància (susceptibles de ser inclosos en el Mapa)				Elements desestimats (no noucentistes, d'escassa rellevància o enderrocats)			
			Elements noucentistes no inclosos ni al Mapa ni a l'Inventari							
			Quant.	Dades	Nº IPA	Protecció	Quant.	Dades	Nº IPA	Protecció
MARESME	Alella	1	0	-	-	-	0	-	-	-
	Arenys de Mar	6	0	-	-	-	0	-	-	-
	Arenys de Munt	7	0	-	-	-	0	-	-	-
	Argentona	8	0	-	-	-	0	-	-	-
	Cabrera de Mar	1	1	Ajuntament i Escoles Municipals Bonaventura Bassegoda Amigó, 1928 Pl. Ajuntament, 5	IPA 8343	-	0	-	-	-
	Cabrils	0	0	-	-	-	1	Cooperativa La Concòrdia C. Torrent Roig, 5	IPA 8388	-
	Caldes d'Estrac	1	1	Can Gili o Bellavista (reforma masia) Francesc P. Nebot Torrens (t. 1911), 1910 C. Església, 33	IPA 8394	BCIL	2	Casa Nadal i Farré (no és reforma de Jeroni Martorell de 1891) C. Camí Ral, 48	IPA 8396	BCIL
								Hotel Estrac (antic Hotel Hispano-Alemán) 1916 C. Camí Ral, 5	IPA 8416	-
	Calella	8	0	-	-	-	0	-	-	-
	Canet de Mar	4	0	-	-	-	0	-	-	-
	Dosrius	5	0	-	-	-	0	-	-	-
	Malgrat de Mar	1	0	-	-	-	0	-	-	-
	Masnou, el	9	0	-	-	-	0	-	-	-
	Mataró	16	0	-	-	-	0	-	-	-
	Montgat	0	0	-	-	-	0	-	-	-
	Òrrius	0	0	-	-	-	0	-	-	-
	Palafolls	1	0	-	-	-	0	-	-	-
	Pineda de Mar	3	0	-	-	-	0	-	-	-
	Premià de Dalt	1	0	-	-	-	0	-	-	-
	Premià de Mar	0	0	-	-	-	1	Can Roure o La Nau C. Sant Antoni, 21-27	IPA 39919	BCIL
Sant Andreu de Llaveneres	0	2	Torres Bessonés: Casa Belvis o Torre de Can Matas Joaquim Lloret Homs, arqte. C. Clòsens, 96	IPA 8919	-	1	Capella Sant Pere del Morell (reconstruïda 1917-1963) Av. Sant Andreu, 3	IPA 8929	-	
			Torre Matas o Casa Flores Joaquim Lloret Homs, arqte. C. Clòsens 92	IPA 8920	-					

COMARCA	MUNICIPI	MAPA D'ARQUITECTURA I PAISATGE URBA NOUCENTISTES (elements a maig de 2020)	INVENTARI DEL PATRIMONI ARQUITECTÒNIC DE CATALUNYA DE LA DIRECCIÓ GENERAL DEL PATRIMONI CULTURAL DE LA GENERALITAT DE CATALUNYA (elements considerats d'època noucentista, segons l'Inventari, i no inclosos al Mapa a març de 2020)							
			Elements noucentistes de rellevància (susceptibles de ser inclosos en el Mapa)				Elements desestimats (no noucentistes, d'escassa rellevància o enderrocats)			
			Elements noucentistes no inclosos ni al Mapa ni a l'Inventari							
			Quant.	Dades	Nº IPA	Protecció	Quant.	Dades	Nº IPA	Protecció
MARESME	Alella	1	0	-	-	-	0	-	-	-
	Arenys de Mar	6	0	-	-	-	0	-	-	-
	Arenys de Munt	7	0	-	-	-	0	-	-	-
	Argentona	8	0	-	-	-	0	-	-	-
	Cabrera de Mar	1	1	Ajuntament i Escoles Municipals Bonaventura Bassegoda Amigó, 1928 Pl. Ajuntament, 5	IPA 8343	-	0	-	-	-
	Cabrils	0	0	-	-	-	1	Cooperativa La Concòrdia C. Torrent Roig, 5	IPA 8388	-
	Caldes d'Estrac	1	1	Can Gili o Bellavista (reforma masia) Francesc P. Nebot Torrens (t. 1911), 1910 C. Església, 33	IPA 8394	BCIL	2	Casa Nadal i Farré (no és reforma de Jeroni Martorell de 1891) C. Camí Ral, 48	IPA 8396	BCIL
								Hotel Estrac (antic Hotel Hispano-Alemán) 1916 C. Camí Ral, 5	IPA 8416	-
	Calella	8	0	-	-	-	0	-	-	-
	Canet de Mar	4	0	-	-	-	0	-	-	-
	Dosrius	5	0	-	-	-	0	-	-	-
	Malgrat de Mar	1	0	-	-	-	0	-	-	-
	Masnou, el	9	0	-	-	-	0	-	-	-
	Mataró	16	0	-	-	-	0	-	-	-
	Montgat	0	0	-	-	-	0	-	-	-
	Òrrius	0	0	-	-	-	0	-	-	-
	Palafolls	1	0	-	-	-	0	-	-	-
	Pineda de Mar	3	0	-	-	-	0	-	-	-
	Premià de Dalt	1	0	-	-	-	0	-	-	-
	Premià de Mar	0	0	-	-	-	1	Can Roure o La Nau C. Sant Antoni, 21-27	IPA 39919	BCIL
Sant Andreu de Llaveneres	0	2	Torres Bessonés: Casa Belvis o Torre de Can Matas Joaquim Lloret Homs, arqte. C. Clòsens, 96	IPA 8919	-	1	Capella Sant Pere del Morell (reconstruïda 1917-1963) Av. Sant Andreu, 3	IPA 8929	-	
			Torre Matas o Casa Flores Joaquim Lloret Homs, arqte. C. Clòsens 92	IPA 8920	-					

COMARCA	MUNICIPI	MAPA D'ARQUITECTURA I PAISATGE URBA NOUENTISTES (elements a maig de 2020)	INVENTARI DEL PATRIMONI ARQUITECTÒNIC DE CATALUNYA DE LA DIRECCIÓ GENERAL DEL PATRIMONI CULTURAL DE LA GENERALITAT DE CATALUNYA (elements considerats d'època noucentista, segons l'Inventari, i no inclosos al Mapa a març de 2020)									
			Elements noucentistes de rellevància (susceptibles de ser inclosos en el Mapa)				Elements desestimats (no noucentistes, d'escassa rellevància o enderrocats)					
			Elements noucentistes no inclosos ni al Mapa ni a l'Inventari									
Quant.	Dades	Nº IPA	Protecció	Quant.	Dades	Nº IPA	Protecció					
	Sant Cebrià de Vallalta	0	0	-	-	-	-	0	-	-	-	
	Sant Iscle de Vallalta	0	0	-	-	-	-	0	-	-	-	
MARESME	Sant Pol de Mar	0	2	Casa Ignasi Mas i Morell Ignasi Mas i Morell, arqte., 1930 C. Consolat de Mar, 5	No inclòs a l'IPA	-	-	1	Torre Can Claramunt o Can Coderch Joaquim Coderch Mir, 1924 C. Riera 2-3	IPA 8975	-	
				Casa Josep Mas i Morell 1919-1922 Pl. de la Vila, 5 / C. Consolat de Mar, 17	No inclòs a l'IPA	-	-					
	Sant Vicenç de Montalt	0	3	Conjunt noucentista a la façana marítima Passeig Marítim, 6, 7, 9, 12, 13, 14, 15, 16, 18	IPA 9024	-	-	0	-	-	-	-
				Casal Parroquial El Delme C. Sant Antoni, 9	IPA 9039	-	-					
				Can Parra Pg. Can Boada, 27	IPA 9018	-	-					
		Santa Susanna	0	0	-	-	-	-	0	-	-	-
		Teià	1	1	Ca n'Olivella o Vil·la Glòria, La Torre Nova Francesc de P. Nebot Torrens Pg. Riera, 139-141	IPA 9099	-	-	1	La Palma Teyanense 1911 C. Pere Noguera, 6-10	IPA 9109	-
		Tiana	3	0	-	-	-	-	0	-	-	-
		Tordera	0	0	-	-	-	-	0	-	-	-
		Vilassar de Dalt	2	0	-	-	-	-	0	-	-	-
	Vilassar de Mar	17	0	-	-	-	-	0	-	-	-	
TOTAL	ELEMENTS	95	10	Elements protegits			1 BCIL	7	Elements protegits			2 BCIL
	30 MUNICIPIIS	19	6	Municipis no inclosos al Mapa			3	6	Municipis no inclosos al Mapa			4

COMARCA	MUNICIPI	MAPA D'ARQUITECTURA I PAISATGE URBA NOUENTISTES (elements a maig de 2020)	INVENTARI DEL PATRIMONI ARQUITECTÒNIC DE CATALUNYA DE LA DIRECCIÓ GENERAL DEL PATRIMONI CULTURAL DE LA GENERALITAT DE CATALUNYA (elements considerats d'època noucentista, segons l'Inventari, i no inclosos al Mapa a març de 2020)									
			Elements noucentistes de rellevància (susceptibles de ser inclosos en el Mapa)				Elements desestimats (no noucentistes, d'escassa rellevància o enderrocats)					
			Elements noucentistes no inclosos ni al Mapa ni a l'Inventari									
Quant.	Dades	Nº IPA	Protecció	Quant.	Dades	Nº IPA	Protecció					
	Sant Cebrià de Vallalta	0	0	-	-	-	-	0	-	-	-	
	Sant Iscle de Vallalta	0	0	-	-	-	-	0	-	-	-	
MARESME	Sant Pol de Mar	0	2	Casa Ignasi Mas i Morell Ignasi Mas i Morell, arqte., 1930 C. Consolat de Mar, 5	No inclòs a l'IPA	-	-	1	Torre Can Claramunt o Can Coderch Joaquim Coderch Mir, 1924 C. Riera 2-3	IPA 8975	-	
				Casa Josep Mas i Morell 1919-1922 Pl. de la Vila, 5 / C. Consolat de Mar, 17	No inclòs a l'IPA	-	-					
	Sant Vicenç de Montalt	0	3	Conjunt noucentista a la façana marítima Passeig Marítim, 6, 7, 9, 12, 13, 14, 15, 16, 18	IPA 9024	-	-	0	-	-	-	-
				Casal Parroquial El Delme C. Sant Antoni, 9	IPA 9039	-	-					
				Can Parra Pg. Can Boada, 27	IPA 9018	-	-					
		Santa Susanna	0	0	-	-	-	-	0	-	-	-
		Teià	1	1	Ca n'Olivella o Vil·la Glòria, La Torre Nova Francesc de P. Nebot Torrens Pg. Riera, 139-141	IPA 9099	-	-	1	La Palma Teyanense 1911 C. Pere Noguera, 6-10	IPA 9109	-
		Tiana	3	0	-	-	-	-	0	-	-	-
		Tordera	0	0	-	-	-	-	0	-	-	-
		Vilassar de Dalt	2	0	-	-	-	-	0	-	-	-
	Vilassar de Mar	17	0	-	-	-	-	0	-	-	-	
TOTAL	ELEMENTS	95	10	Elements protegits			1 BCIL	7	Elements protegits			2 BCIL
	30 MUNICIPIIS	19	6	Municipis no inclosos al Mapa			3	6	Municipis no inclosos al Mapa			4

COMARCA	MUNICIPI	MAPA D'ARQUITECTURA I PAISATGE URBÀ NOUCENTISTES (elements a maig de 2020)	INVENTARI DEL PATRIMONI ARQUITECTÒNIC DE CATALUNYA DE LA DIRECCIÓ GENERAL DEL PATRIMONI CULTURAL DE LA GENERALITAT DE CATALUNYA (elements considerats d'època noucentista, segons l'Inventari, i no inclosos al Mapa a març de 2020)							
			Elements noucentistes de rellevància (susceptibles de ser inclosos en el Mapa)				Elements desestimats (no noucentistes, d'escassa rellevància o enderrocats)			
			Elements noucentistes no inclosos ni al Mapa ni a l'Inventari							
			Quant.	Dades	Nº IPA	Protecció	Quant.	Dades	Nº IPA	Protecció
MOIANÈS	Calders	0	1	Font de l'Avi o del Manganell Lluís Uró Servitja, ceramista, 1934 Cami del Manganell	IPA 16318	-	0	-	-	-
	Castellcir	0	0	-	-	-	0	-	-	-
	Castellterçol	1	0	-	-	-	0	-	-	-
	Collsuspina	0	0	-	-	-	1	Mas Picanyol 1930 Barri Picanyol	IPA 22602	-
	Estany, l'	0	0	-	-	-	1	Font de Sant Antoni 1927 Prop del pont del molí del castell	IPA 45446	BCIL
	Granera	0	0	-	-	-	0	-	-	-
	Mojà	2	2	Cafè-bar Sant Graal - Orfeo Viñas - Foment Catalanista Construït pel tenor Francesc Viñas, anterior a 1933 C. Francesc Viñas, 20	IPA 16709	-	4	Cal Gallart Ctra. Barcelona, 13	IPA 16710	-
								Casa dels Orriols Av. de la Vila, 28-30	IPA 16713	-
	Monistrol de Calders	0	0	Mas la Pineda Ctra. N-114c a Manresa	IPA 16712	-	0	Casa Francesc Vilardell o Restaurant Can Miquel Ctra. Vic, 23	IPA 16716	-
								Casa de la Coma C. del Palau, 27	IPA 16718	-
	Sant Quirze Safaja	1	1	El Maset o Can Maset (família Trias Fargas) Josep Puig i Cadafalch, 1919 Ctra. Mollet-Moià, PK 25	IPA 29489	-	0	-	-	-
	Santa Maria d'Oló	0	0	-	-	-	3	Cal Manant 1917 C. Sant Antoni, 17	IPA 17151	-
Cal Teléfonos o Cal Manuel López 1924 aprox. Av. Manuel López, 4								IPA 17152	-	
Centre Recreatiu de la fàbrica López Av. Manuel López, 2								IPA 17153	-	
TOTAL	ELEMENTS 10 MUNICIPIIS	4 3	4 3	Elements protegits Municipis no inclosos al Mapa	0 1	9 4	Elements protegits Municipis no inclosos al Mapa	1 BCIL 3		

COMARCA	MUNICIPI	MAPA D'ARQUITECTURA I PAISATGE URBÀ NOUCENTISTES (elements a maig de 2020)	INVENTARI DEL PATRIMONI ARQUITECTÒNIC DE CATALUNYA DE LA DIRECCIÓ GENERAL DEL PATRIMONI CULTURAL DE LA GENERALITAT DE CATALUNYA (elements considerats d'època noucentista, segons l'Inventari, i no inclosos al Mapa a març de 2020)							
			Elements noucentistes de rellevància (susceptibles de ser inclosos en el Mapa)				Elements desestimats (no noucentistes, d'escassa rellevància o enderrocats)			
			Elements noucentistes no inclosos ni al Mapa ni a l'Inventari							
			Quant.	Dades	Nº IPA	Protecció	Quant.	Dades	Nº IPA	Protecció
MOIANÈS	Calders	0	1	Font de l'Avi o del Manganell Lluís Uró Servitja, ceramista, 1934 Cami del Manganell	IPA 16318	-	0	-	-	-
	Castellcir	0	0	-	-	-	0	-	-	-
	Castellterçol	1	0	-	-	-	0	-	-	-
	Collsuspina	0	0	-	-	-	1	Mas Picanyol 1930 Barri Picanyol	IPA 22602	-
	Estany, l'	0	0	-	-	-	1	Font de Sant Antoni 1927 Prop del pont del molí del castell	IPA 45446	BCIL
	Granera	0	0	-	-	-	0	-	-	-
	Mojà	2	2	Cafè-bar Sant Graal - Orfeo Viñas - Foment Catalanista Construït pel tenor Francesc Viñas, anterior a 1933 C. Francesc Viñas, 20	IPA 16709	-	4	Cal Gallart Ctra. Barcelona, 13	IPA 16710	-
								Casa dels Orriols Av. de la Vila, 28-30	IPA 16713	-
	Monistrol de Calders	0	0	Mas la Pineda Ctra. N-114c a Manresa	IPA 16712	-	0	Casa Francesc Vilardell o Restaurant Can Miquel Ctra. Vic, 23	IPA 16716	-
								Casa de la Coma C. del Palau, 27	IPA 16718	-
	Sant Quirze Safaja	1	1	El Maset o Can Maset (família Trias Fargas) Josep Puig i Cadafalch, 1919 Ctra. Mollet-Moià, PK 25	IPA 29489	-	0	-	-	-
	Santa Maria d'Oló	0	0	-	-	-	3	Cal Manant 1917 C. Sant Antoni, 17	IPA 17151	-
Cal Teléfonos o Cal Manuel López 1924 aprox. Av. Manuel López, 4								IPA 17152	-	
Centre Recreatiu de la fàbrica López Av. Manuel López, 2								IPA 17153	-	
TOTAL	ELEMENTS 10 MUNICIPIIS	4 3	4 3	Elements protegits Municipis no inclosos al Mapa	0 1	9 4	Elements protegits Municipis no inclosos al Mapa	1 BCIL 3		

COMARCA	MUNICIPI	MAPA D'ARQUITECTURA I PAISATGE URBÀ NOUCENTISTES (elements a maig de 2020)	INVENTARI DEL PATRIMONI ARQUITECTÒNIC DE CATALUNYA DE LA DIRECCIÓ GENERAL DEL PATRIMONI CULTURAL DE LA GENERALITAT DE CATALUNYA (elements considerats d'època noucentista, segons l'Inventari, i no inclosos al Mapa a març de 2020)							
			Elements noucentistes de rellevància (susceptibles de ser inclosos en el Mapa)				Elements desestimats (no noucentistes, d'escassa rellevància o enderrocats)			
			Elements noucentistes no inclosos ni al Mapa ni a l'Inventari							
Quant.	Dades	Nº IPA	Protecció	Quant.	Dades	Nº IPA	Protecció			
	Alcanar	0	0	-	-	-	1	Convent dels Josepets de Tortosa C. Magallanes (Les Cases d'Alcanar) (noucentisme de postguerra)	IPA 6236	BCIL
	Amposta	6	0	-	-	-	0	-	-	-
	Freginals	0	0	-	-	-	0	-	-	-
	Galera, la	0	0	-	-	-	1	Casa Verge C. Major, 52	IPA 6372	-
	Godall	0	1	Casa Joan Bonfill 1925 C. Gual Vilalbi, 16	IPA 6388	-	1	Casa Madura o Joan Tomàs 1920 C. Joan Tomàs, 2	IPA 30397	-
	Mas de Barberans	0	0	-	-	-	0	-	-	-
	Masdenverge	0	0	-	-	-	1	Església parroquial Mare de Déu del Roser Pl. de l'Església	IPA 6395	-
	Sant Carles de la Ràpita	2	0	-	-	-	0	-	-	-
	Sant Jaume d'Enveja	1	0	-	-	-	0	-	-	-
	Santa Bàrbara	1	0	-	-	-	0	-	-	-
	Sénia, la	1	0	-	-	-	0	-	-	-
	Ulldecona	3	0	-	-	-	0	-	-	-
TOTAL	ELEMENTS	14	1	Elements protegits	0	4	Elements protegits	1 BCIL		
	12 MUNICIPIIS	6	1	Municipis no inclosos al Mapa	1	4	Municipis no inclosos al Mapa	4		

COMARCA	MUNICIPI	MAPA D'ARQUITECTURA I PAISATGE URBÀ NOUCENTISTES (elements a maig de 2020)	INVENTARI DEL PATRIMONI ARQUITECTÒNIC DE CATALUNYA DE LA DIRECCIÓ GENERAL DEL PATRIMONI CULTURAL DE LA GENERALITAT DE CATALUNYA (elements considerats d'època noucentista, segons l'Inventari, i no inclosos al Mapa a març de 2020)							
			Elements noucentistes de rellevància (susceptibles de ser inclosos en el Mapa)				Elements desestimats (no noucentistes, d'escassa rellevància o enderrocats)			
			Elements noucentistes no inclosos ni al Mapa ni a l'Inventari							
Quant.	Dades	Nº IPA	Protecció	Quant.	Dades	Nº IPA	Protecció			
	Alcanar	0	0	-	-	-	1	Convent dels Josepets de Tortosa C. Magallanes (Les Cases d'Alcanar) (noucentisme de postguerra)	IPA 6236	BCIL
	Amposta	6	0	-	-	-	0	-	-	-
	Freginals	0	0	-	-	-	0	-	-	-
	Galera, la	0	0	-	-	-	1	Casa Verge C. Major, 52	IPA 6372	-
	Godall	0	1	Casa Joan Bonfill 1925 C. Guat Vilalbi, 16	IPA 6388	-	1	Casa Madura o Joan Tomàs 1920 C. Joan Tomàs, 2	IPA 30397	-
	Mas de Barberans	0	0	-	-	-	0	-	-	-
	Masdenverge	0	0	-	-	-	1	Església parroquial Mare de Déu del Roser Pl. de l'Església	IPA 6395	-
	Sant Carles de la Ràpita	2	0	-	-	-	0	-	-	-
	Sant Jaume d'Enveja	1	0	-	-	-	0	-	-	-
	Santa Bàrbara	1	0	-	-	-	0	-	-	-
	Sénia, la	1	0	-	-	-	0	-	-	-
	Ulldecona	3	0	-	-	-	0	-	-	-
TOTAL	ELEMENTS	14	1	Elements protegits	0	4	Elements protegits	1 BCIL		
	12 MUNICIPIIS	6	1	Municipis no inclosos al Mapa	1	4	Municipis no inclosos al Mapa	4		

COMARCA	MUNICIPI	MAPA D'ARQUITECTURA I PAISATGE URBÀ NOUCENTISTES (elements a maig de 2020)	INVENTARI DEL PATRIMONI ARQUITECTÒNIC DE CATALUNYA DE LA DIRECCIÓ GENERAL DEL PATRIMONI CULTURAL DE LA GENERALITAT DE CATALUNYA (elements considerats d'època noucentista, segons l'Inventari, i no inclosos al Mapa a març de 2020)								
			Elements noucentistes de rellevància (susceptibles de ser inclosos en el Mapa)				Elements desestimats (no noucentistes, d'escassa rellevància o enderrocats)				
			Elements noucentistes no inclosos ni al Mapa ni a l'Inventari								
Quant.	Dades	Nº IPA	Protecció	Quant.	Dades	Nº IPA	Protecció				
	Ager	0	0	-	-	-	0	-	-		
	Albesa	0	0	-	-	-	0	-	-		
	Algerrí	0	0	-	-	-	0	-	-		
	Alòs de Balaguer	0	0	-	-	-	0	-	-		
	Artesa de Segre	2	0	-	-	-	0	-	-		
	Avellanès i Santa Linya, les	0	0	-	-	-	0	-	-		
	Balaguer	2	0	-	-	-	0	-	-		
	Baronía de Rialb, la	0	0	-	-	-	0	-	-		
	Bellcaire d'Urgell	0	0	-	-	-	0	-	-		
	Bellmunt d'Urgell	0	0	-	-	-	0	-	-		
	Cabanabona	0	0	-	-	-	0	-	-		
NOGUERA	Camarasa	0	2	Escola Dos Rius o CEIP de Camarasa 1931-1939	IPA 22157	-	0	-	-		
				C. Escoles, 1 / Av. Sant Isidre	IPA 22183	-	0	-	-		
	Castelló de Farfanya	0	0	-	-	-	-	0	-	-	
											Cubells
	Foradada	0	1	Casa de la Vila (antigues escoles i Ajuntament)	IPA 22218	-	0	-	-	-	
	Ivars de Noguera	0	0	-	-	-	0	-	-	-	
	Menàrguens	0	0	-	-	-	-	3	Sucrera del Segre 1899-1900	IPA 22246	BCIL
									Ctra. de Tèrmens	IPA 22248	-
									Antiga Caserna Guardia Civil 1900 aprox.	IPA 22249	-
	Montgai	0	0	-	-	-	0	-	-	-	
Oliola	0	0	-	-	-	0	-	-	-		
Os de Balaguer	0	0	-	-	-	0	-	-	-		
Penelles	1	0	-	-	-	0	-	-	-		
Ponts	0	0	-	-	-	0	-	-	-		
Preixens	0	0	-	-	-	0	-	-	-		

COMARCA	MUNICIPI	MAPA D'ARQUITECTURA I PAISATGE URBÀ NOUCENTISTES (elements a maig de 2020)	INVENTARI DEL PATRIMONI ARQUITECTÒNIC DE CATALUNYA DE LA DIRECCIÓ GENERAL DEL PATRIMONI CULTURAL DE LA GENERALITAT DE CATALUNYA (elements considerats d'època noucentista, segons l'Inventari, i no inclosos al Mapa a març de 2020)								
			Elements noucentistes de rellevància (susceptibles de ser inclosos en el Mapa)				Elements desestimats (no noucentistes, d'escassa rellevància o enderrocats)				
			Elements noucentistes no inclosos ni al Mapa ni a l'Inventari								
Quant.	Dades	Nº IPA	Protecció	Quant.	Dades	Nº IPA	Protecció				
	Ager	0	0	-	-	-	0	-	-		
	Albesa	0	0	-	-	-	0	-	-		
	Algerrí	0	0	-	-	-	0	-	-		
	Alòs de Balaguer	0	0	-	-	-	0	-	-		
	Artesa de Segre	2	0	-	-	-	0	-	-		
	Avellanès i Santa Linya, les	0	0	-	-	-	0	-	-		
	Balaguer	2	0	-	-	-	0	-	-		
	Baronía de Rialb, la	0	0	-	-	-	0	-	-		
	Bellcaire d'Urgell	0	0	-	-	-	0	-	-		
	Bellmunt d'Urgell	0	0	-	-	-	0	-	-		
	Cabanabona	0	0	-	-	-	0	-	-		
NOGUERA	Camarasa	0	2	Escola Dos Rius o CEIP de Camarasa 1931-1939	IPA 22157	-	0	-	-		
				C. Escoles, 1 / Av. Sant Isidre	IPA 22183	-	0	-	-		
	Castelló de Farfanya	0	0	-	-	-	-	0	-	-	
											Cubells
	Foradada	0	1	Casa de la Vila (antigues escoles i Ajuntament)	IPA 22218	-	0	-	-	-	
	Ivars de Noguera	0	0	-	-	-	0	-	-	-	
	Menàrguens	0	0	-	-	-	-	3	Sucrera del Segre 1899-1900	IPA 22246	BCIL
									Ctra. de Tèrmens	IPA 22248	-
									Antiga Caserna Guardia Civil 1900 aprox.	IPA 22249	-
	Montgai	0	0	-	-	-	0	-	-	-	
Oliola	0	0	-	-	-	0	-	-	-		
Os de Balaguer	0	0	-	-	-	0	-	-	-		
Penelles	1	0	-	-	-	0	-	-	-		
Ponts	0	0	-	-	-	0	-	-	-		
Preixens	0	0	-	-	-	0	-	-	-		

COMARCA	MUNICIPI	MAPA D'ARQUITECTURA I PAISATGE URBÀ NOUCENTISTES (elements a maig de 2020)	INVENTARI DEL PATRIMONI ARQUITECTÒNIC DE CATALUNYA DE LA DIRECCIÓ GENERAL DEL PATRIMONI CULTURAL DE LA GENERALITAT DE CATALUNYA (elements considerats d'època noucentista, segons l'Inventari, i no inclosos al Mapa a març de 2020)							
			Elements noucentistes de rellevància (susceptibles de ser inclosos en el Mapa)				Elements desestimats (no noucentistes, d'escassa rellevància o enderrocats)			
			Elements noucentistes no inclosos ni al Mapa ni a l'Inventari							
			Quant.	Dades	Nº IPA	Protecció	Quant.	Dades	Nº IPA	Protecció
NOGUERA	Sentiu de Sió, la	0	0	-	-	-	1	Cal Cinto, 1929 C. Joan Solsona 1	IPA 22326	-
	Térmens	0	0	-	-	-	1	Estació del Carrilet 1905 aprox. Ctra. C-13 PK 21,265	IPA 22333	-
	Tiurana	0	0	-	-	-	0	-	-	-
	Torrelameu	0	0	-	-	-	2	Cementiri Municipal Cami de la Gombalda	IPA 22346	-
								Casa J. M. C. del Forn, 35	IPA 22347	-
	Vallfogona de Balaguer	0	0	-	-	-	3	Estació del Ferrocarril de Vallfogona 1924 C. de l'Estació	IPA 22356	-
								Estació del Carrilet de Mollerussa a Balaguer 1905 aprox. Ctra. C-13, PK 26,650	IPA 22357	-
Col·legi Salvador Espriu Pl. Sant Miquel, 4								IPA 40152	-	
Vilanova de l'Aguda	0	0	-	-	-	0	-	-	-	
Vilanova de Meià	0	0	-	-	-	0	-	-	-	
TOTAL	ELEMENTS	5	3	Elements protegits		0	10	Elements protegits		1 BCIL
	30 MUNICIPIIS	3	2	Municipis no inclosos al Mapa		2	5	Municipis no inclosos al Mapa		5

COMARCA	MUNICIPI	MAPA D'ARQUITECTURA I PAISATGE URBÀ NOUCENTISTES (elements a maig de 2020)	INVENTARI DEL PATRIMONI ARQUITECTÒNIC DE CATALUNYA DE LA DIRECCIÓ GENERAL DEL PATRIMONI CULTURAL DE LA GENERALITAT DE CATALUNYA (elements considerats d'època noucentista, segons l'Inventari, i no inclosos al Mapa a març de 2020)							
			Elements noucentistes de rellevància (susceptibles de ser inclosos en el Mapa)				Elements desestimats (no noucentistes, d'escassa rellevància o enderrocats)			
			Elements noucentistes no inclosos ni al Mapa ni a l'Inventari							
			Quant.	Dades	Nº IPA	Protecció	Quant.	Dades	Nº IPA	Protecció
NOGUERA	Sentiu de Sió, la	0	0	-	-	-	1	Cal Cinto, 1929 C. Joan Solsona 1	IPA 22326	-
	Térmens	0	0	-	-	-	1	Estació del Carrilet 1905 aprox. Ctra. C-13 PK 21,265	IPA 22333	-
	Tiurana	0	0	-	-	-	0	-	-	-
	Torrelameu	0	0	-	-	-	2	Cementiri Municipal Cami de la Gombalda	IPA 22346	-
								Casa J. M. C. del Forn, 35	IPA 22347	-
	Vallfogona de Balaguer	0	0	-	-	-	3	Estació del Ferrocarril de Vallfogona 1924 C. de l'Estació	IPA 22356	-
								Estació del Carrilet de Mollerussa a Balaguer 1905 aprox. Ctra. C-13, PK 26,650	IPA 22357	-
Col·legi Salvador Espriu Pl. Sant Miquel, 4								IPA 40152	-	
Vilanova de l'Aguda	0	0	-	-	-	0	-	-	-	
Vilanova de Meià	0	0	-	-	-	0	-	-	-	
TOTAL	ELEMENTS	5	3	Elements protegits		0	10	Elements protegits		1 BCIL
	30 MUNICIPIIS	3	2	Municipis no inclosos al Mapa		2	5	Municipis no inclosos al Mapa		5

COMARCA	MUNICIPI	MAPA D'ARQUITECTURA I PAISATGE URBÀ NOUCENTISTES (elements a maig de 2020)	INVENTARI DEL PATRIMONI ARQUITECTÒNIC DE CATALUNYA DE LA DIRECCIÓ GENERAL DEL PATRIMONI CULTURAL DE LA GENERALITAT DE CATALUNYA (elements considerats d'època noucentista, segons l'Inventari, i no inclosos al Mapa a març de 2020)								
			Elements noucentistes de rellevància (susceptibles de ser inclosos en el Mapa)				Elements desestimats (no noucentistes, d'escassa rellevància o enderrocats)				
			Elements noucentistes no inclosos ni al Mapa ni a l'Inventari								
			Quant.	Dades	Nº IPA	Protecció	Quant.	Dades	Nº IPA	Protecció	
OSONA	Alpens	0	0	-	-	-	0	-	-	-	
	Balenya	0	0	-	-	-	0	-	-	-	
	Brull, el	0	0	-	-	-	0	-	-	-	
	Calldetenes	0	0	-	-	-	0	-	-	-	
	Centelles	1	0	-	-	-	0	-	-	-	
	Espinelles	0	0	-	-	-	0	-	-	-	
	Esquirol, l'	1	0	-	-	-	0	-	-	-	
	Folgueroles	0	0	-	-	-	0	-	-	-	
	Gurb	0	0	-	-	-	0	-	-	-	
	Lluçà	0	0	-	-	-	0	-	-	-	
	Malla	0	0	-	-	-	0	-	-	-	
	Manlleu	0	4			4					
					Edifici de la Caixa d'Estalvis de Manlleu Isidre Puig Boada, 1926 Pl. Fra Bernadí, 32-33	IPA 22979	-		Casa Joan Vilamala Ignasi Mas, m.do., 1927 Pl. Fra Bernadí, 31	IPA 22978	-
				Casa Dot Lluís Coll Espadaler, mestre d'obres C. Pont, 29	IPA 22986	-		Casa MV 1915 C. Fedanci, 4	IPA 23000	-	
				Casa Vilaseca, o Goula, o Serva (casa de MV) reforma d'Isidre Puig Boada, 1925 C. Sant Domènec, 9	IPA 22995	-		Casa Curós Vilardell Pg. Sant Joan, 54	IPA 23004	-	
				Església de les Germanes Carmelites de l'Ensenyança Josep M. Pericas i Morros, 1943-1944 C. Sant Domènec, 24	IPA 30907	-		Cooperativa de Pa i Queviures Lluís Coll Espadaler, mestre d'obres, 1911 o 1914 Pl. Fra Bernadí, 5	IPA 38979	-	
	Masies de Roda, les	0	0	-	-	-	0	-	-	-	
	Masies de Voltregà, les	0	0	-	-	-	0	-	-	-	
	Montesquiu	0	0	-	-	-	0	-	-	-	
	Muntanyola	0	0	-	-	-	0	-	-	-	
	Olost	0	0	-	-	-	0	-	-	-	

COMARCA	MUNICIPI	MAPA D'ARQUITECTURA I PAISATGE URBÀ NOUCENTISTES (elements a maig de 2020)	INVENTARI DEL PATRIMONI ARQUITECTÒNIC DE CATALUNYA DE LA DIRECCIÓ GENERAL DEL PATRIMONI CULTURAL DE LA GENERALITAT DE CATALUNYA (elements considerats d'època noucentista, segons l'Inventari, i no inclosos al Mapa a març de 2020)								
			Elements noucentistes de rellevància (susceptibles de ser inclosos en el Mapa)				Elements desestimats (no noucentistes, d'escassa rellevància o enderrocats)				
			Elements noucentistes no inclosos ni al Mapa ni a l'Inventari								
			Quant.	Dades	Nº IPA	Protecció	Quant.	Dades	Nº IPA	Protecció	
OSONA	Alpens	0	0	-	-	-	0	-	-	-	
	Balenya	0	0	-	-	-	0	-	-	-	
	Brull, el	0	0	-	-	-	0	-	-	-	
	Calldetenes	0	0	-	-	-	0	-	-	-	
	Centelles	1	0	-	-	-	0	-	-	-	
	Espinelles	0	0	-	-	-	0	-	-	-	
	Esquirol, l'	1	0	-	-	-	0	-	-	-	
	Folgueroles	0	0	-	-	-	0	-	-	-	
	Gurb	0	0	-	-	-	0	-	-	-	
	Lluçà	0	0	-	-	-	0	-	-	-	
	Malla	0	0	-	-	-	0	-	-	-	
	Manlleu	0	4			4					
					Edifici de la Caixa d'Estalvis de Manlleu Isidre Puig Boada, 1926 Pl. Fra Bernadí, 32-33	IPA 22979	-		Casa Joan Vilamala Ignasi Mas, m.do., 1927 Pl. Fra Bernadí, 31	IPA 22978	-
				Casa Dot Lluís Coll Espadaler, mestre d'obres C. Pont, 29	IPA 22986	-		Casa MV 1915 C. Fedanci, 4	IPA 23000	-	
				Casa Vilaseca, o Goula, o Serva (casa de MV) reforma d'Isidre Puig Boada, 1925 C. Sant Domènec, 9	IPA 22995	-		Casa Curós Vilardell Pg. Sant Joan, 54	IPA 23004	-	
				Església de les Germanes Carmelites de l'Ensenyança Josep M. Pericas i Morros, 1943-1944 C. Sant Domènec, 24	IPA 30907	-		Cooperativa de Pa i Queviures Lluís Coll Espadaler, mestre d'obres, 1911 o 1914 Pl. Fra Bernadí, 5	IPA 38979	-	
	Masies de Roda, les	0	0	-	-	-	0	-	-	-	
	Masies de Voltregà, les	0	0	-	-	-	0	-	-	-	
	Montesquiu	0	0	-	-	-	0	-	-	-	
	Muntanyola	0	0	-	-	-	0	-	-	-	
	Olost	0	0	-	-	-	0	-	-	-	

COMARCA	MUNICIPI	MAPA D'ARQUITECTURA I PAISATGE URBÀ NOUCENTISTES (elements a maig de 2020)	INVENTARI DEL PATRIMONI ARQUITECTÒNIC DE CATALUNYA DE LA DIRECCIÓ GENERAL DEL PATRIMONI CULTURAL DE LA GENERALITAT DE CATALUNYA (elements considerats d'època noucentista, segons l'Inventari, i no inclosos al Mapa a març de 2020)							
			Elements noucentistes de rellevància (susceptibles de ser inclosos en el Mapa)				Elements desestimats (no noucentistes, d'escassa rellevància o enderrocats)			
			Elements noucentistes no inclosos ni al Mapa ni a l'Inventari							
Quant.	Dades	Nº IPA	Protecció	Quant.	Dades	Nº IPA	Protecció			
Orís	0	0	-	-	0	-	-			
Oristà	0	0	-	-	0	-	-			
Perafita	0	0	-	-	0	-	-			
Prats de Lluçanès	0	0	-	-	0	-	-			
Roda de Ter	0	2	Can Bracons Reforma 1930 C. Pere Almeda, 11	IPA 23354	-	2	SAM Garatge Francesc Freixa m.d'o., Seuma, constructor, 1926 C. Torrent (enderrocat)	IPA 23353	-	
			Casa (reforma) C. Pere Almeda, 6	IPA 23356	-		Casa, Can Xò Reforma de 1905 Pl. Major, 5	IPA 23357	-	
Rupit i Pruit	0	0	-	-	0	-	-			
Sant Agustí de Lluçanès	0	0	-	-	0	-	-			
Sant Bartomeu del Grau	0	0	-	-	0	-	-			
Sant Boi de Lluçanès	0	0	-	-	0	-	-			
Sant Hipòlit de Voltregà	3	0	-	-	0	-	-			
Sant Julià de Vilatorrada	2	2	Can Pallàs o Ca la Vidua Reforma i ampliació de Miquel Pallàs Sala, 1924 C. Nostra Senyora de Montserrat, 36	IPA 34015	-	0	-	-		
			Ca la Manyana Miquel Pallàs, m.d'o. (1876- 1943), Ferdinandus Serra, esgrafiador C. Nostra Senyora de Montserrat, 38	IPA 34014	-	0	-	-		
Sant Martí d'Albars	0	0	-	-	0	-	-			
Sant Martí de Centelles	0	0	-	-	1	Sepulcre Sentias Data probable 1942 Cementiri de Valldeneu	IPA 23739	BCIL		
Sant Pere de Torelló	0	0	-	-	0	-	-			
Sant Quirze de Besora	0	0	-	-	0	-	-			
Sant Sadurní d'Osona	0	0	-	-	0	-	-			

COMARCA	MUNICIPI	MAPA D'ARQUITECTURA I PAISATGE URBÀ NOUCENTISTES (elements a maig de 2020)	INVENTARI DEL PATRIMONI ARQUITECTÒNIC DE CATALUNYA DE LA DIRECCIÓ GENERAL DEL PATRIMONI CULTURAL DE LA GENERALITAT DE CATALUNYA (elements considerats d'època noucentista, segons l'Inventari, i no inclosos al Mapa a març de 2020)							
			Elements noucentistes de rellevància (susceptibles de ser inclosos en el Mapa)				Elements desestimats (no noucentistes, d'escassa rellevància o enderrocats)			
			Elements noucentistes no inclosos ni al Mapa ni a l'Inventari							
Quant.	Dades	Nº IPA	Protecció	Quant.	Dades	Nº IPA	Protecció			
Orís	0	0	-	-	0	-	-			
Oristà	0	0	-	-	0	-	-			
Perafita	0	0	-	-	0	-	-			
Prats de Lluçanès	0	0	-	-	0	-	-			
Roda de Ter	0	2	Can Bracons Reforma 1930 C. Pere Almeda, 11	IPA 23354	-	2	SAM Garatge Francesc Freixa m.d'o., Seuma, constructor, 1926 C. Torrent (enderrocat)	IPA 23353	-	
			Casa (reforma) C. Pere Almeda, 6	IPA 23356	-		Casa, Can Xò Reforma de 1905 Pl. Major, 5	IPA 23357	-	
Rupit i Pruit	0	0	-	-	0	-	-			
Sant Agustí de Lluçanès	0	0	-	-	0	-	-			
Sant Bartomeu del Grau	0	0	-	-	0	-	-			
Sant Boi de Lluçanès	0	0	-	-	0	-	-			
Sant Hipòlit de Voltregà	3	0	-	-	0	-	-			
Sant Julià de Vilatorrada	2	2	Can Pallàs o Ca la Vidua Reforma i ampliació de Miquel Pallàs Sala, 1924 C. Nostra Senyora de Montserrat, 36	IPA 34015	-	0	-	-		
			Ca la Manyana Miquel Pallàs, m.d'o. (1876- 1943), Ferdinandus Serra, esgrafiador C. Nostra Senyora de Montserrat, 38	IPA 34014	-	0	-	-		
Sant Martí d'Albars	0	0	-	-	0	-	-			
Sant Martí de Centelles	0	0	-	-	1	Sepulcre Sentias Data probable 1942 Cementiri de Valldeneu	IPA 23739	BCIL		
Sant Pere de Torelló	0	0	-	-	0	-	-			
Sant Quirze de Besora	0	0	-	-	0	-	-			
Sant Sadurní d'Osona	0	0	-	-	0	-	-			

COMARCA	MUNICIPI	MAPA D'ARQUITECTURA I PAISATGE URBÀ NOUCENTISTES (elements a maig de 2020)	INVENTARI DEL PATRIMONI ARQUITECTÒNIC DE CATALUNYA DE LA DIRECCIÓ GENERAL DEL PATRIMONI CULTURAL DE LA GENERALITAT DE CATALUNYA (elements considerats d'època noucentista, segons l'Inventari, i no inclosos al Mapa a març de 2020)							
			Elements noucentistes de rellevància (susceptibles de ser inclosos en el Mapa)				Elements desestimats (no noucentistes, d'escassa rellevància o enderrocats)			
			Elements noucentistes no inclosos ni al Mapa ni a l'Inventari							
			Quant.	Dades	Nº IPA	Protecció	Quant.	Dades	Nº IPA	Protecció
OSONA	Sant Vicenç de Torelló	0	0	-	-	-	1	Torre Novelles Ctra. Torelló-Sant Pere de Torelló, BV-5224, PK 8,5	IPA 23839	-
	Santa Cecília de Voltregà	0	0	-	-	-	0	-	-	-
	Santa Eugènia de Berga	0	0	-	-	-	0	-	-	-
	Santa Eulàlia de Riuprimer	0	0	-	-	-	0	-	-	-
	Santa Maria de Besora	0	0	-	-	-	0	-	-	-
	Seva	0	0	-	-	-	0	-	-	-
	Sobremunt	0	0	-	-	-	0	-	-	-
	Sora	0	0	-	-	-	0	-	-	-
	Taradell	0	0	-	-	-	0	-	-	-
	Tavernoles	0	0	-	-	-	0	-	-	-
	Tavertet	0	0	-	-	-	0	-	-	-
	Tona	2	0	-	-	-	0	-	-	-
	Torelló	8	0	-	-	-	0	-	-	-
	Vic	15	0	-	-	-	0	-	-	-
	Vidrà	0	0	-	-	-	0	-	-	-
Viladrau	4	0	-	-	-	0	-	-	-	
Vilanova de Sau	0	0	-	-	-	0	-	-	-	
TOTAL	ELEMENTS	36	8	Elements protegits		0	8	Elements protegits		1 BCIL
	50 MUNICIPIIS	8	3	Municipis no inclosos al Mapa		2	4	Municipis no inclosos al Mapa		4

COMARCA	MUNICIPI	MAPA D'ARQUITECTURA I PAISATGE URBÀ NOUCENTISTES (elements a maig de 2020)	INVENTARI DEL PATRIMONI ARQUITECTÒNIC DE CATALUNYA DE LA DIRECCIÓ GENERAL DEL PATRIMONI CULTURAL DE LA GENERALITAT DE CATALUNYA (elements considerats d'època noucentista, segons l'Inventari, i no inclosos al Mapa a març de 2020)							
			Elements noucentistes de rellevància (susceptibles de ser inclosos en el Mapa)				Elements desestimats (no noucentistes, d'escassa rellevància o enderrocats)			
			Elements noucentistes no inclosos ni al Mapa ni a l'Inventari							
			Quant.	Dades	Nº IPA	Protecció	Quant.	Dades	Nº IPA	Protecció
OSONA	Sant Vicenç de Torelló	0	0	-	-	-	1	Torre Novelles Ctra. Torelló-Sant Pere de Torelló, BV-5224, PK 8,5	IPA 23839	-
	Santa Cecília de Voltregà	0	0	-	-	-	0	-	-	-
	Santa Eugènia de Berga	0	0	-	-	-	0	-	-	-
	Santa Eulàlia de Riuprimer	0	0	-	-	-	0	-	-	-
	Santa Maria de Besora	0	0	-	-	-	0	-	-	-
	Seva	0	0	-	-	-	0	-	-	-
	Sobremunt	0	0	-	-	-	0	-	-	-
	Sora	0	0	-	-	-	0	-	-	-
	Taradell	0	0	-	-	-	0	-	-	-
	Tavernoles	0	0	-	-	-	0	-	-	-
	Tavertet	0	0	-	-	-	0	-	-	-
	Tona	2	0	-	-	-	0	-	-	-
	Torelló	8	0	-	-	-	0	-	-	-
	Vic	15	0	-	-	-	0	-	-	-
	Vidrà	0	0	-	-	-	0	-	-	-
Viladrau	4	0	-	-	-	0	-	-	-	
Vilanova de Sau	0	0	-	-	-	0	-	-	-	
TOTAL	ELEMENTS	36	8	Elements protegits		0	8	Elements protegits		1 BCIL
	50 MUNICIPIIS	8	3	Municipis no inclosos al Mapa		2	4	Municipis no inclosos al Mapa		4

COMARCA	MUNICIPI	MAPA D'ARQUITECTURA I PAISATGE URBÀ NOUCENTISTES (elements a maig de 2020)	INVENTARI DEL PATRIMONI ARQUITECTÒNIC DE CATALUNYA DE LA DIRECCIÓ GENERAL DEL PATRIMONI CULTURAL DE LA GENERALITAT DE CATALUNYA (elements considerats d'època noucentista, segons l'Inventari, i no inclosos al Mapa a març de 2020)							
			Elements noucentistes de rellevància (susceptibles de ser inclosos en el Mapa)				Elements desestimats (no noucentistes, d'escassa rellevància o enderrocats)			
			Elements noucentistes no inclosos ni al Mapa ni a l'Inventari							
			Quant.	Dades	Nº IPA	Protecció	Quant.	Dades	Nº IPA	Protecció
PALLARS JUSSÀ	Abella de la Conca	0	0	-	-	-	0	-	-	-
	Castell de Mur	0	0	-	-	-	0	-	-	-
	Conca de Dalt	0	0	-	-	-	0	-	-	-
	Gavet de la Conca	0	0	-	-	-	0	-	-	-
	Isona i Conca Dellà	1	0	-	-	-	0	-	-	-
	Llimiana	0	0	-	-	-	0	-	-	-
	Pobla de Segur, la	1	0	-	-	-	0	-	-	-
	Salàs de Pallars	0	0	-	-	-	0	-	-	-
	Sant Esteve de la Sarga	0	0	-	-	-	0	-	-	-
	Sarroca de Bellera	0	0	-	-	-	0	-	-	-
	Senterada	0	0	-	-	-	0	-	-	-
	Talarn	0	0	-	-	-	0	-	-	-
	Torre de Cabdella, la	0	1	Central Hidroelèctrica de Molinos Enginyer Wyder, 1916-1919 Al costat del riu Flamisell	IPA 25179	-	0	-	-	-
Tremp	3	0	-	-	-	0	-	-	-	
TOTAL	ELEMENTS	5	1	Elements protegits		0	0	Elements protegits		0
	14 MUNICIPIIS	3	1	Municipis no inclosos al Mapa		1	0	Municipis no inclosos al Mapa		0

COMARCA	MUNICIPI	MAPA D'ARQUITECTURA I PAISATGE URBÀ NOUCENTISTES (elements a maig de 2020)	INVENTARI DEL PATRIMONI ARQUITECTÒNIC DE CATALUNYA DE LA DIRECCIÓ GENERAL DEL PATRIMONI CULTURAL DE LA GENERALITAT DE CATALUNYA (elements considerats d'època noucentista, segons l'Inventari, i no inclosos al Mapa a març de 2020)							
			Elements noucentistes de rellevància (susceptibles de ser inclosos en el Mapa)				Elements desestimats (no noucentistes, d'escassa rellevància o enderrocats)			
			Elements noucentistes no inclosos ni al Mapa ni a l'Inventari							
			Quant.	Dades	Nº IPA	Protecció	Quant.	Dades	Nº IPA	Protecció
PALLARS JUSSÀ	Abella de la Conca	0	0	-	-	-	0	-	-	-
	Castell de Mur	0	0	-	-	-	0	-	-	-
	Conca de Dalt	0	0	-	-	-	0	-	-	-
	Gavet de la Conca	0	0	-	-	-	0	-	-	-
	Isona i Conca Dellà	1	0	-	-	-	0	-	-	-
	Llimiana	0	0	-	-	-	0	-	-	-
	Pobla de Segur, la	1	0	-	-	-	0	-	-	-
	Salàs de Pallars	0	0	-	-	-	0	-	-	-
	Sant Esteve de la Sarga	0	0	-	-	-	0	-	-	-
	Sarroca de Bellera	0	0	-	-	-	0	-	-	-
	Senterada	0	0	-	-	-	0	-	-	-
	Talarn	0	0	-	-	-	0	-	-	-
	Torre de Cabdella, la	0	1	Central Hidroelèctrica de Molinos Enginyer Wyder, 1916-1919 Al costat del riu Flamisell	IPA 25179	-	0	-	-	-
Tremp	3	0	-	-	-	0	-	-	-	
TOTAL	ELEMENTS	5	1	Elements protegits		0	0	Elements protegits		0
	14 MUNICIPIIS	3	1	Municipis no inclosos al Mapa		1	0	Municipis no inclosos al Mapa		0

COMARCA	MUNICIPI	MAPA D'ARQUITECTURA I PAISATGE URBÀ NOUCENTISTES (elements a maig de 2020)	INVENTARI DEL PATRIMONI ARQUITECTÒNIC DE CATALUNYA DE LA DIRECCIÓ GENERAL DEL PATRIMONI CULTURAL DE LA GENERALITAT DE CATALUNYA (elements considerats d'època noucentista, segons l'Inventari, i no inclosos al Mapa a març de 2020)							
			Elements noucentistes de rellevància (susceptibles de ser inclosos en el Mapa)				Elements desestimats (no noucentistes, d'escassa rellevància o enderrocats)			
			Elements noucentistes no inclosos ni al Mapa ni a l'Inventari							
			Quant.	Dades	Nº IPA	Protecció	Quant.	Dades	Nº IPA	Protecció
PALLARS SOBIRÀ	Alins	0	0	-	-	-	0	-	-	-
	Alt Aneu	1	0	-	-	-	0	-	-	-
	Baix Pallars	0	0	-	-	-	0	-	-	-
	Espot	0	0	-	-	-	0	-	-	-
	Esterrí d'Àneu	0	0	-	-	-	1	Casa A.R. o Cal Grec C. Major, 53	IPA 25438	-
	Esterrí de Cardós	0	0	-	-	-	0	-	-	-
	Farrera	0	0	-	-	-	0	-	-	-
	Guingueta d'Àneu, la	0	0	-	-	-	0	-	-	-
	Lladorre	0	0	-	-	-	0	-	-	-
	Llavorsí	0	0	-	-	-	0	-	-	-
	Rialp	0	0	-	-	-	0	-	-	-
	Soriguera	0	0	-	-	-	1	Antic Estudi o Escola d'Estac 1930 Pl. Església	IPA 37864	BCIL
	Sort	1	0	-	-	-	0	-	-	-
Tirvia	0	0	-	-	-	0	-	-	-	
Vall de Cardós	0	0	-	-	-	0	-	-	-	
TOTAL	ELEMENTS	2	0	Elements protegits		0	2	Elements protegits		1 BCIL
	15 MUNICIPIIS	2	0	Municipis no inclosos al Mapa		0	2	Municipis no inclosos al Mapa		2

COMARCA	MUNICIPI	MAPA D'ARQUITECTURA I PAISATGE URBÀ NOUCENTISTES (elements a maig de 2020)	INVENTARI DEL PATRIMONI ARQUITECTÒNIC DE CATALUNYA DE LA DIRECCIÓ GENERAL DEL PATRIMONI CULTURAL DE LA GENERALITAT DE CATALUNYA (elements considerats d'època noucentista, segons l'Inventari, i no inclosos al Mapa a març de 2020)							
			Elements noucentistes de rellevància (susceptibles de ser inclosos en el Mapa)				Elements desestimats (no noucentistes, d'escassa rellevància o enderrocats)			
			Elements noucentistes no inclosos ni al Mapa ni a l'Inventari							
			Quant.	Dades	Nº IPA	Protecció	Quant.	Dades	Nº IPA	Protecció
PALLARS SOBIRÀ	Alins	0	0	-	-	-	0	-	-	-
	Alt Aneu	1	0	-	-	-	0	-	-	-
	Baix Pallars	0	0	-	-	-	0	-	-	-
	Espot	0	0	-	-	-	0	-	-	-
	Esterrí d'Àneu	0	0	-	-	-	1	Casa A.R. o Cal Grec C. Major, 53	IPA 25438	-
	Esterrí de Cardós	0	0	-	-	-	0	-	-	-
	Farrera	0	0	-	-	-	0	-	-	-
	Guingueta d'Àneu, la	0	0	-	-	-	0	-	-	-
	Lladorre	0	0	-	-	-	0	-	-	-
	Llavorsí	0	0	-	-	-	0	-	-	-
	Rialp	0	0	-	-	-	0	-	-	-
	Soriguera	0	0	-	-	-	1	Antic Estudi o Escola d'Estac 1930 Pl. Església	IPA 37864	BCIL
	Sort	1	0	-	-	-	0	-	-	-
Tirvia	0	0	-	-	-	0	-	-	-	
Vall de Cardós	0	0	-	-	-	0	-	-	-	
TOTAL	ELEMENTS	2	0	Elements protegits		0	2	Elements protegits		1 BCIL
	15 MUNICIPIIS	2	0	Municipis no inclosos al Mapa		0	2	Municipis no inclosos al Mapa		2

COMARCA	MUNICIPI	MAPA D'ARQUITECTURA I PAISATGE URBÀ NOUCENTISTES (elements a maig de 2020)	INVENTARI DEL PATRIMONI ARQUITECTÒNIC DE CATALUNYA DE LA DIRECCIÓ GENERAL DEL PATRIMONI CULTURAL DE LA GENERALITAT DE CATALUNYA (elements considerats d'època noucentista, segons l'Inventari, i no inclosos al Mapa a març de 2020)							
			Elements noucentistes de rellevància (susceptibles de ser inclosos en el Mapa)				Elements desestimats (no noucentistes, d'escassa rellevància o enderrocats)			
			Elements noucentistes no inclosos ni al Mapa ni a l'Inventari							
			Quant.	Dades	Nº IPA	Protecció	Quant.	Dades	Nº IPA	Protecció
PLA DE L'ESTANY	Banyoles	5	0	-	-	-	0	-	-	-
	Camós	0	0	-	-	-	0	-	-	-
	Cornellà del Terri	1	0	-	-	-	0	-	-	-
	Crespià	1	0	-	-	-	0	-	-	-
	Esponellà (Vilert)	1	0	-	-	-	0	-	-	-
	Fontcoberta	0	0	-	-	-	1	Can Fares Veïnat de Fares	IPA 15224	-
	Palol de Revardit	0	0	-	-	-	0	-	-	-
	Porqueres	0	0	-	-	-	1	Baixador del Carrilet de Mata 1926 C. Sant Andreu, 96 (Mata)	IPA 34399	-
	Sant Miquel de Campmajor	0	0	-	-	-	0	-	-	-
	Serinyà	1	0	-	-	-	0	-	-	-
	Vilademuls	1	0	-	-	-	0	-	-	-
TOTAL	ELEMENTS	10	0	Elements protegits		0	2	Elements protegits		0
	11 MUNICIPIIS	6	0	Municipis no inclosos al Mapa		0	2	Municipis no inclosos al Mapa		2

COMARCA	MUNICIPI	MAPA D'ARQUITECTURA I PAISATGE URBÀ NOUCENTISTES (elements a maig de 2020)	INVENTARI DEL PATRIMONI ARQUITECTÒNIC DE CATALUNYA DE LA DIRECCIÓ GENERAL DEL PATRIMONI CULTURAL DE LA GENERALITAT DE CATALUNYA (elements considerats d'època noucentista, segons l'Inventari, i no inclosos al Mapa a març de 2020)							
			Elements noucentistes de rellevància (susceptibles de ser inclosos en el Mapa)				Elements desestimats (no noucentistes, d'escassa rellevància o enderrocats)			
			Elements noucentistes no inclosos ni al Mapa ni a l'Inventari							
			Quant.	Dades	Nº IPA	Protecció	Quant.	Dades	Nº IPA	Protecció
PLA DE L'ESTANY	Banyoles	5	0	-	-	-	0	-	-	-
	Camós	0	0	-	-	-	0	-	-	-
	Cornellà del Terri	1	0	-	-	-	0	-	-	-
	Crespià	1	0	-	-	-	0	-	-	-
	Esponellà (Vilert)	1	0	-	-	-	0	-	-	-
	Fontcoberta	0	0	-	-	-	1	Can Fares Veïnat de Fares	IPA 15224	-
	Palol de Revardit	0	0	-	-	-	0	-	-	-
	Porqueres	0	0	-	-	-	1	Baixador del Carrilet de Mata 1926 C. Sant Andreu, 96 (Mata)	IPA 34399	-
	Sant Miquel de Campmajor	0	0	-	-	-	0	-	-	-
	Serinyà	1	0	-	-	-	0	-	-	-
	Vilademuls	1	0	-	-	-	0	-	-	-
TOTAL	ELEMENTS	10	0	Elements protegits		0	2	Elements protegits		0
	11 MUNICIPIIS	6	0	Municipis no inclosos al Mapa		0	2	Municipis no inclosos al Mapa		2

COMARCA	MUNICIPI	MAPA D'ARQUITECTURA I PAISATGE URBÀ NOUENTISTES (elements a maig de 2020)	INVENTARI DEL PATRIMONI ARQUITECTÒNIC DE CATALUNYA DE LA DIRECCIÓ GENERAL DEL PATRIMONI CULTURAL DE LA GENERALITAT DE CATALUNYA (elements considerats d'època noucentista, segons l'Inventari, i no inclosos al Mapa a març de 2020)							
			Elements noucentistes de rellevància (susceptibles de ser inclosos en el Mapa)				Elements desestimats (no noucentistes, d'escassa rellevància o enderrocats)			
			Elements noucentistes no inclosos ni al Mapa ni a l'Inventari							
			Quant.	Dades	Nº IPA	Protecció	Quant.	Dades	Nº IPA	Protecció
PLA D'URGELL	Barbens	0	0	-	-	-	0	-	-	-
	Bell-lloc d'Urgell	0	0	-	-	-	0	-	-	-
	Bellvis	1	0	-	-	-	0	-	-	-
	Castellnou de Seana	0	0	-	-	-	2	Casa C.B. o Can Galitó 1925 C. Mitjavila, 22 Cafè Modern (antic local de Joventut Republicana) 1932-1933 C. Sant Blai, 23	IPA 14746 IPA 17690	- -
	Fondarella	0	0	-	-	-	0	-	-	-
	Golmés	0	0	-	-	-	1	Escoles o CEIP Francesc Arenes Josep Florensa Ollé (t. 1929), 1934 Raval, 67 (reformades)	IPA 14774	-
	Ivars d'Urgell	0	0	-	-	-	0	-	-	-
	Linyola	0	0	-	-	-	0	-	-	-
	Miralcamp	0	1	Magatzem agrícola Lo Sindicat César Martinell Brunet, 1920 Av. Doctor Garcia Teixidor, 43	IPA 14802	-	1	Cooperativa del Camp 1954 (data en façana) C. de la Creu, s/n	IPA 38262	-
	Mollerussa	1	1	Casa Pintó Pg. de la Torre Pintó, 14 / C. Segrià	IPA 14815	BCIL	5	Casa 1920 Av. Generalitat 12 Cases barates C. Firal, 4, 6, 8, 10 Cal Menutx 1920 aprox. C. de la Vilaclosa, 1 / C. Pla d'Urgell Ca l'Ishanda o Casa Domingo Cardenal C. Duran i Bas, 30 Cal Duc (Centre de Cultura Contemporània) C. Prat de la Riba, 8	IPA 14813 IPA 14814 IPA 14818 IPA 14823 IPA 17704	BCIL - - BCIL -

COMARCA	MUNICIPI	MAPA D'ARQUITECTURA I PAISATGE URBÀ NOUENTISTES (elements a maig de 2020)	INVENTARI DEL PATRIMONI ARQUITECTÒNIC DE CATALUNYA DE LA DIRECCIÓ GENERAL DEL PATRIMONI CULTURAL DE LA GENERALITAT DE CATALUNYA (elements considerats d'època noucentista, segons l'Inventari, i no inclosos al Mapa a març de 2020)							
			Elements noucentistes de rellevància (susceptibles de ser inclosos en el Mapa)				Elements desestimats (no noucentistes, d'escassa rellevància o enderrocats)			
			Elements noucentistes no inclosos ni al Mapa ni a l'Inventari							
			Quant.	Dades	Nº IPA	Protecció	Quant.	Dades	Nº IPA	Protecció
PLA D'URGELL	Barbens	0	0	-	-	-	0	-	-	-
	Bell-lloc d'Urgell	0	0	-	-	-	0	-	-	-
	Bellvis	1	0	-	-	-	0	-	-	-
	Castellnou de Seana	0	0	-	-	-	2	Casa C.B. o Can Galitó 1925 C. Mitjavila, 22 Cafè Modern (antic local de Joventut Republicana) 1932-1933 C. Sant Blai, 23	IPA 14746 IPA 17690	- -
	Fondarella	0	0	-	-	-	0	-	-	-
	Golmés	0	0	-	-	-	1	Escoles o CEIP Francesc Arenes Josep Florensa Ollé (t. 1929), 1934 Raval, 67 (reformades)	IPA 14774	-
	Ivars d'Urgell	0	0	-	-	-	0	-	-	-
	Linyola	0	0	-	-	-	0	-	-	-
	Miralcamp	0	1	Magatzem agrícola Lo Sindicat César Martinell Brunet, 1920 Av. Doctor Garcia Teixidor, 43	IPA 14802	-	1	Cooperativa del Camp 1954 (data en façana) C. de la Creu, s/n	IPA 38262	-
	Mollerussa	1	1	Casa Pintó Pg. de la Torre Pintó, 14 / C. Segrià	IPA 14815	BCIL	5	Casa 1920 Av. Generalitat 12 Cases barates C. Firal, 4, 6, 8, 10 Cal Menutx 1920 aprox. C. de la Vilaclosa, 1 / C. Pla d'Urgell Ca l'Ishanda o Casa Domingo Cardenal C. Duran i Bas, 30 Cal Duc (Centre de Cultura Contemporània) C. Prat de la Riba, 8	IPA 14813 IPA 14814 IPA 14818 IPA 14823 IPA 17704	BCIL - - BCIL -

COMARCA	MUNICIPI	MAPA D'ARQUITECTURA I PAISATGE URBÀ NOUCENTISTES (elements a maig de 2020)	INVENTARI DEL PATRIMONI ARQUITECTÒNIC DE CATALUNYA DE LA DIRECCIÓ GENERAL DEL PATRIMONI CULTURAL DE LA GENERALITAT DE CATALUNYA (elements considerats d'època noucentista, segons l'Inventari, i no inclosos al Mapa a març de 2020)							
			Elements noucentistes de rellevància (susceptibles de ser inclosos en el Mapa)				Elements desestimats (no noucentistes, d'escassa rellevància o enderrocats)			
			Elements noucentistes no inclosos ni al Mapa ni a l'Inventari							
Quant.	Dades	Nº IPA	Protecció	Quant.	Dades	Nº IPA	Protecció			
	Palau d'Anglesola, el	1	0	-	-	-	1	Ajuntament C. Sant Josep, 1	IPA 14835	-
	Poal, el	0	1	Casa dels amos o Gran Casal de la finca El Molinet 1920-1930 Partida Molinet, s/n	IPA 14859	-	0	-	-	-
	Sidamon	0	0	-	-	-	1	Escoles Municipals Carretera, 21 (molt reformades)	IPA 14865	-
	Torregrossa	0	0	-	-	-	1	Cal Salvia C. Mossèn Cinto Verdaguier, 2	IPA 14876	-
	Vilanova de Bellpuig	0	0	-	-	-	0	-	-	-
	Vila-sana	0	0	-	-	-	0	-	-	-
TOTAL	ELEMENTS	3	3	Elements protegits		1 BCIL	12	Elements protegits		2 BCIL
	16 MUNICIPIS	3	3	Municipis no inclosos al Mapa		2	7	Municipis no inclosos al Mapa		5

COMARCA	MUNICIPI	MAPA D'ARQUITECTURA I PAISATGE URBÀ NOUCENTISTES (elements a maig de 2020)	INVENTARI DEL PATRIMONI ARQUITECTÒNIC DE CATALUNYA DE LA DIRECCIÓ GENERAL DEL PATRIMONI CULTURAL DE LA GENERALITAT DE CATALUNYA (elements considerats d'època noucentista, segons l'Inventari, i no inclosos al Mapa a març de 2020)							
			Elements noucentistes de rellevància (susceptibles de ser inclosos en el Mapa)				Elements desestimats (no noucentistes, d'escassa rellevància o enderrocats)			
			Elements noucentistes no inclosos ni al Mapa ni a l'Inventari							
Quant.	Dades	Nº IPA	Protecció	Quant.	Dades	Nº IPA	Protecció			
	Palau d'Anglesola, el	1	0	-	-	-	1	Ajuntament C. Sant Josep, 1	IPA 14835	-
	Poal, el	0	1	Casa dels amos o Gran Casal de la finca El Molinet 1920-1930 Partida Molinet, s/n	IPA 14859	-	0	-	-	-
	Sidamon	0	0	-	-	-	1	Escoles Municipals Carretera, 21 (molt reformades)	IPA 14865	-
	Torregrossa	0	0	-	-	-	1	Cal Salvia C. Mossèn Cinto Verdaguier, 2	IPA 14876	-
	Vilanova de Bellpuig	0	0	-	-	-	0	-	-	-
	Vila-sana	0	0	-	-	-	0	-	-	-
TOTAL	ELEMENTS	3	3	Elements protegits		1 BCIL	12	Elements protegits		2 BCIL
	16 MUNICIPIS	3	3	Municipis no inclosos al Mapa		2	7	Municipis no inclosos al Mapa		5

COMARCA	MUNICIPI	MAPA D'ARQUITECTURA I PAISATGE URBÀ NOUCENTISTES (elements a maig de 2020)	INVENTARI DEL PATRIMONI ARQUITECTÒNIC DE CATALUNYA DE LA DIRECCIÓ GENERAL DEL PATRIMONI CULTURAL DE LA GENERALITAT DE CATALUNYA (elements considerats d'època noucentista, segons l'Inventari, i no inclosos al Mapa a març de 2020)							
			Elements noucentistes de rellevància (susceptibles de ser inclosos en el Mapa)				Elements desestimats (no noucentistes, d'escassa rellevància o enderrocats)			
			Elements noucentistes no inclosos ni al Mapa ni a l'Inventari							
			Quant.	Dades	Nº IPA	Protecció	Quant.	Dades	Nº IPA	Protecció
PRIORAT	Bellmunt del Priorat	0	0	-	-	-	0	-	-	-
	Bisbal de Falset, la	0	0	-	-	-	0	-	-	-
	Cabacés	0	0	-	-	-	0	-	-	-
	Capçanes	0	0	-	-	-	0	-	-	-
	Cornudella de Montsant	0	0	-	-	-	0	-	-	-
	Falset	1	0	-	-	-	0	-	-	-
	Figuera, la	0	0	-	-	-	0	-	-	-
	Gratallops	0	0	-	-	-	0	-	-	-
	Guiamets, els	0	0	-	-	-	0	-	-	-
	Lloar, el	0	0	-	-	-	0	-	-	-
	Marçà	1	0	-	-	-	0	-	-	-
	Margalef	0	0	-	-	-	0	-	-	-
	Masroig, el	1	0	-	-	-	0	-	-	-
	Molar, el	0	0	-	-	-	0	-	-	-
	Morera de Montsant, la	0	0	-	-	-	0	-	-	-
	Poboleda	0	0	-	-	-	0	-	-	-
	Porrera	0	0	-	-	-	0	-	-	-
	Pradell de la Teixeta	0	0	-	-	-	0	-	-	-
	Torre de Fontaubella, la	0	0	-	-	-	0	-	-	-
	Torroja del Priorat	0	0	-	-	-	0	-	-	-
Ulldemolins	0	0	-	-	-	0	-	-	-	
Vilella Alta, la	0	0	-	-	-	0	-	-	-	
Vilella Baixa, la	0	0	-	-	-	0	-	-	-	
TOTAL	ELEMENTS	3	0	Elements protegits		0	0	Elements protegits		0
	23 MUNICIPIIS	3	0	Municipis no inclosos al Mapa		0	0	Municipis no inclosos al Mapa		0

COMARCA	MUNICIPI	MAPA D'ARQUITECTURA I PAISATGE URBÀ NOUCENTISTES (elements a maig de 2020)	INVENTARI DEL PATRIMONI ARQUITECTÒNIC DE CATALUNYA DE LA DIRECCIÓ GENERAL DEL PATRIMONI CULTURAL DE LA GENERALITAT DE CATALUNYA (elements considerats d'època noucentista, segons l'Inventari, i no inclosos al Mapa a març de 2020)							
			Elements noucentistes de rellevància (susceptibles de ser inclosos en el Mapa)				Elements desestimats (no noucentistes, d'escassa rellevància o enderrocats)			
			Elements noucentistes no inclosos ni al Mapa ni a l'Inventari							
			Quant.	Dades	Nº IPA	Protecció	Quant.	Dades	Nº IPA	Protecció
PRIORAT	Bellmunt del Priorat	0	0	-	-	-	0	-	-	-
	Bisbal de Falset, la	0	0	-	-	-	0	-	-	-
	Cabacés	0	0	-	-	-	0	-	-	-
	Capçanes	0	0	-	-	-	0	-	-	-
	Cornudella de Montsant	0	0	-	-	-	0	-	-	-
	Falset	1	0	-	-	-	0	-	-	-
	Figuera, la	0	0	-	-	-	0	-	-	-
	Gratallops	0	0	-	-	-	0	-	-	-
	Guiamets, els	0	0	-	-	-	0	-	-	-
	Lloar, el	0	0	-	-	-	0	-	-	-
	Marçà	1	0	-	-	-	0	-	-	-
	Margalef	0	0	-	-	-	0	-	-	-
	Masroig, el	1	0	-	-	-	0	-	-	-
	Molar, el	0	0	-	-	-	0	-	-	-
	Morera de Montsant, la	0	0	-	-	-	0	-	-	-
	Poboleda	0	0	-	-	-	0	-	-	-
	Porrera	0	0	-	-	-	0	-	-	-
	Pradell de la Teixeta	0	0	-	-	-	0	-	-	-
	Torre de Fontaubella, la	0	0	-	-	-	0	-	-	-
	Torroja del Priorat	0	0	-	-	-	0	-	-	-
Ulldemolins	0	0	-	-	-	0	-	-	-	
Vilella Alta, la	0	0	-	-	-	0	-	-	-	
Vilella Baixa, la	0	0	-	-	-	0	-	-	-	
TOTAL	ELEMENTS	3	0	Elements protegits		0	0	Elements protegits		0
	23 MUNICIPIIS	3	0	Municipis no inclosos al Mapa		0	0	Municipis no inclosos al Mapa		0

COMARCA	MUNICIPI	MAPA D'ARQUITECTURA I PAISATGE URBÀ NOUCENTISTES (elements a maig de 2020)	INVENTARI DEL PATRIMONI ARQUITECTÒNIC DE CATALUNYA DE LA DIRECCIÓ GENERAL DEL PATRIMONI CULTURAL DE LA GENERALITAT DE CATALUNYA (elements considerats d'època noucentista, segons l'Inventari, i no inclosos al Mapa a març de 2020)							
			Elements noucentistes de rellevància (susceptibles de ser inclosos en el Mapa)				Elements desestimats (no noucentistes, d'escassa rellevància o enderrocats)			
			Elements noucentistes no inclosos ni al Mapa ni a l'Inventari							
			Quant.	Dades	Nº IPA	Protecció	Quant.	Dades	Nº IPA	Protecció
RIBERA D'EBRE	Ascó	0	0	-	-	-	0	-	-	-
	Benissanet	2	0	-	-	-	0	-	-	-
	Flix	1	0	-	-	-	0	-	-	-
	Garcia	1	0	-	-	-	0	-	-	-
	Ginestar	0	0	-	-	-	0	-	-	-
	Miravet	0	0	-	-	-	0	-	-	-
	Móra d'Ebre	1	0	-	-	-	0	-	-	-
	Móra la Nova	1	0	-	-	-	0	-	-	-
	Palma d'Ebre, la	0	0	-	-	-	0	-	-	-
	Rasquera	0	0	-	-	-	0	-	-	-
	Riba-roja d'Ebre	0	0	-	-	-	0	-	-	-
	Tivissa	0	0	-	-	-	0	-	-	-
	Torre de l'Espanyol, la	0	0	-	-	-	0	-	-	-
	Vinebre	1	0	-	-	-	0	-	-	-
TOTAL	ELEMENTS	7	0	Elements protegits		0	0	Elements protegits		0
	14 MUNICIPIIS	6	0	Municipis no inclosos al Mapa		0	0	Municipis no inclosos al Mapa		0

COMARCA	MUNICIPI	MAPA D'ARQUITECTURA I PAISATGE URBÀ NOUCENTISTES (elements a maig de 2020)	INVENTARI DEL PATRIMONI ARQUITECTÒNIC DE CATALUNYA DE LA DIRECCIÓ GENERAL DEL PATRIMONI CULTURAL DE LA GENERALITAT DE CATALUNYA (elements considerats d'època noucentista, segons l'Inventari, i no inclosos al Mapa a març de 2020)							
			Elements noucentistes de rellevància (susceptibles de ser inclosos en el Mapa)				Elements desestimats (no noucentistes, d'escassa rellevància o enderrocats)			
			Elements noucentistes no inclosos ni al Mapa ni a l'Inventari							
			Quant.	Dades	Nº IPA	Protecció	Quant.	Dades	Nº IPA	Protecció
RIBERA D'EBRE	Ascó	0	0	-	-	-	0	-	-	-
	Benissanet	2	0	-	-	-	0	-	-	-
	Flix	1	0	-	-	-	0	-	-	-
	Garcia	1	0	-	-	-	0	-	-	-
	Ginestar	0	0	-	-	-	0	-	-	-
	Miravet	0	0	-	-	-	0	-	-	-
	Móra d'Ebre	1	0	-	-	-	0	-	-	-
	Móra la Nova	1	0	-	-	-	0	-	-	-
	Palma d'Ebre, la	0	0	-	-	-	0	-	-	-
	Rasquera	0	0	-	-	-	0	-	-	-
	Riba-roja d'Ebre	0	0	-	-	-	0	-	-	-
	Tivissa	0	0	-	-	-	0	-	-	-
	Torre de l'Espanyol, la	0	0	-	-	-	0	-	-	-
	Vinebre	1	0	-	-	-	0	-	-	-
TOTAL	ELEMENTS	7	0	Elements protegits		0	0	Elements protegits		0
	14 MUNICIPIIS	6	0	Municipis no inclosos al Mapa		0	0	Municipis no inclosos al Mapa		0

COMARCA	MUNICIPI	MAPA D'ARQUITECTURA I PAISATGE URBÀ NOUCENTISTES (elements a maig de 2020)	INVENTARI DEL PATRIMONI ARQUITECTÒNIC DE CATALUNYA DE LA DIRECCIÓ GENERAL DEL PATRIMONI CULTURAL DE LA GENERALITAT DE CATALUNYA (elements considerats d'època noucentista, segons l'Inventari, i no inclosos al Mapa a març de 2020)							
			Elements noucentistes de rellevància (susceptibles de ser inclosos en el Mapa)				Elements desestimats (no noucentistes, d'escassa rellevància o enderrocats)			
			Elements noucentistes no inclosos ni al Mapa ni a l'Inventari							
Quant.	Dades	Nº IPA	Protecció	Quant.	Dades	Nº IPA	Protecció			
RIPOLLÈS	Campdevàrol	0	0	-	-	-	2	Hospital Municipal Joan Rubió Bellver, 1917 Ctra. de Gombren, 20	IPA 3817	BCIL
	Campelles	0	0	-	-	-	0	Casa unifamiliar Miquel Fossas, constructor? C. Pau Casals, 14	IPA 3823	-
	Camprodon	6	0	-	-	-	4	Escorxador municipal Cèsar Molinas, i possible col-lab. Duran i Reynals Pg. Muralla	IPA 3846	-
								Hotel i jardins Rigat Juli Maria Fossas Martínez, 1914 Pl. Doctor Robert, 2 (barreja d'estils)	IPA 3850	-
								Can Puxà o antic Hotel Güell Pl. Vila, 8	IPA 3861	-
								Cal Conde Anterior a 1907 C. Sant Antoni, 13	IPA 3880	-
	Gombren	0	0	-	-	-	0	-	-	-
	Llanars	0	0	-	-	-	0	-	-	-
	Llloses, les	0	0	-	-	-	0	-	-	-
	Molló	0	0	-	-	-	0	-	-	-
	Ogassa	0	0	-	-	-	0	-	-	-
	Pardines	0	0	-	-	-	0	-	-	-
Planoles	0	0	-	-	-	0	-	-	-	
Queralbs	3	0	-	-	-	0	-	-	-	

COMARCA	MUNICIPI	MAPA D'ARQUITECTURA I PAISATGE URBÀ NOUCENTISTES (elements a maig de 2020)	INVENTARI DEL PATRIMONI ARQUITECTÒNIC DE CATALUNYA DE LA DIRECCIÓ GENERAL DEL PATRIMONI CULTURAL DE LA GENERALITAT DE CATALUNYA (elements considerats d'època noucentista, segons l'Inventari, i no inclosos al Mapa a març de 2020)							
			Elements noucentistes de rellevància (susceptibles de ser inclosos en el Mapa)				Elements desestimats (no noucentistes, d'escassa rellevància o enderrocats)			
			Elements noucentistes no inclosos ni al Mapa ni a l'Inventari							
Quant.	Dades	Nº IPA	Protecció	Quant.	Dades	Nº IPA	Protecció			
RIPOLLÈS	Campdevàrol	0	0	-	-	-	2	Hospital Municipal Joan Rubió Bellver, 1917 Ctra. de Gombren, 20	IPA 3817	BCIL
	Campelles	0	0	-	-	-	0	Casa unifamiliar Miquel Fossas, constructor? C. Pau Casals, 14	IPA 3823	-
	Camprodon	6	0	-	-	-	4	Escorxador municipal Cèsar Molinas, i possible col-lab. Duran i Reynals Pg. Muralla	IPA 3846	-
								Hotel i jardins Rigat Juli Maria Fossas Martínez, 1914 Pl. Doctor Robert, 2 (barreja d'estils)	IPA 3850	-
								Can Puxà o antic Hotel Güell Pl. Vila, 8	IPA 3861	-
								Cal Conde Anterior a 1907 C. Sant Antoni, 13	IPA 3880	-
	Gombren	0	0	-	-	-	0	-	-	-
	Llanars	0	0	-	-	-	0	-	-	-
	Llloses, les	0	0	-	-	-	0	-	-	-
	Molló	0	0	-	-	-	0	-	-	-
	Ogassa	0	0	-	-	-	0	-	-	-
	Pardines	0	0	-	-	-	0	-	-	-
Planoles	0	0	-	-	-	0	-	-	-	
Queralbs	3	0	-	-	-	0	-	-	-	

COMARCA	MUNICIPI	MAPA D'ARQUITECTURA I PAISATGE URBÀ NOUCENTISTES (elements a maig de 2020)	INVENTARI DEL PATRIMONI ARQUITECTÒNIC DE CATALUNYA DE LA DIRECCIÓ GENERAL DEL PATRIMONI CULTURAL DE LA GENERALITAT DE CATALUNYA (elements considerats d'època noucentista, segons l'Inventari, i no inclosos al Mapa a març de 2020)							
			Elements noucentistes de rellevància (susceptibles de ser inclosos en el Mapa)				Elements desestimats (no noucentistes, d'escassa rellevància o enderrocats)			
			Elements noucentistes no inclosos ni al Mapa ni a l'Inventari							
			Quant.	Dades	Nº IPA	Protecció	Quant.	Dades	Nº IPA	Protecció
RIPOLLÈS	Ribes de Freser	7	0	-	-	-	0	-	-	-
	Ripoll	6	0	-	-	-	0	-	-	-
	Sant Joan de les Abadesses	6	0	-	-	-	0	-	-	-
	Sant Pau de Segúries	0	0	-	-	-	0	-	-	-
	Setcases	0	0	-	-	-	0	-	-	-
	Toses	0	0	-	-	-	0	-	-	-
	Vallfogona de Ripollès	0	0	-	-	-	0	-	-	-
	Vilallonga de Ter	1	0	-	-	-	0	-	-	-
TOTAL	ELEMENTS	29	0	Elements protegits		0	6	Elements protegits		1 BCIL
	19 MUNICIPIIS	6	0	Municipis no inclosos al Mapa		0	2	Municipis no inclosos al Mapa		1

COMARCA	MUNICIPI	MAPA D'ARQUITECTURA I PAISATGE URBÀ NOUCENTISTES (elements a maig de 2020)	INVENTARI DEL PATRIMONI ARQUITECTÒNIC DE CATALUNYA DE LA DIRECCIÓ GENERAL DEL PATRIMONI CULTURAL DE LA GENERALITAT DE CATALUNYA (elements considerats d'època noucentista, segons l'Inventari, i no inclosos al Mapa a març de 2020)							
			Elements noucentistes de rellevància (susceptibles de ser inclosos en el Mapa)				Elements desestimats (no noucentistes, d'escassa rellevància o enderrocats)			
			Elements noucentistes no inclosos ni al Mapa ni a l'Inventari							
			Quant.	Dades	Nº IPA	Protecció	Quant.	Dades	Nº IPA	Protecció
RIPOLLÈS	Ribes de Freser	7	0	-	-	-	0	-	-	-
	Ripoll	6	0	-	-	-	0	-	-	-
	Sant Joan de les Abadesses	6	0	-	-	-	0	-	-	-
	Sant Pau de Segúries	0	0	-	-	-	0	-	-	-
	Setcases	0	0	-	-	-	0	-	-	-
	Toses	0	0	-	-	-	0	-	-	-
	Vallfogona de Ripollès	0	0	-	-	-	0	-	-	-
	Vilallonga de Ter	1	0	-	-	-	0	-	-	-
TOTAL	ELEMENTS	29	0	Elements protegits		0	6	Elements protegits		1 BCIL
	19 MUNICIPIIS	6	0	Municipis no inclosos al Mapa		0	2	Municipis no inclosos al Mapa		1

COMARCA	MUNICIPI	MAPA D'ARQUITECTURA I PAISATGE URBÀ NOUCENTISTES (elements a maig de 2020)	INVENTARI DEL PATRIMONI ARQUITECTÒNIC DE CATALUNYA DE LA DIRECCIÓ GENERAL DEL PATRIMONI CULTURAL DE LA GENERALITAT DE CATALUNYA (elements considerats d'època noucentista, segons l'Inventari, i no inclosos al Mapa a març de 2020)							
			Elements noucentistes de rellevància (susceptibles de ser inclosos en el Mapa)				Elements desestimats (no noucentistes, d'escassa rellevància o enderrocats)			
			Elements noucentistes no inclosos ni al Mapa ni a l'Inventari							
			Quant.	Dades	Nº IPA	Protecció	Quant.	Dades	Nº IPA	Protecció
SEGARRA	Biosca	0	0	-	-	-	0	-	-	-
	Cervera	1	0	-	-	-	0	-	-	-
	Estaràs	0	0	-	-	-	0	-	-	-
	Granyanella	0	0	-	-	-	0	-	-	-
	Granyena de Segarra	0	0	-	-	-	0	-	-	-
	Guissona	2	0	-	-	-	0	-	-	-
	Ivorra	0	0	-	-	-	0	-	-	-
	Massoteres	0	0	-	-	-	0	-	-	-
	Montoliu de Segarra	0	0	-	-	-	0	-	-	-
	Montornès de Segarra	0	1	Local Social o Escoles públiques de la Vila 1919-1921 Pl. de les Escoles, s/n	IPA 33136	BCIL	0	-	-	-
	Oluges, les	0	0	-	-	-	0	-	-	-
	Plans de Sió, els	0	0	-	-	-	1	Casa de la Vila de les Pallargues Pl. de l'Ajuntament (Les Pallargues)	IPA 35952	-
	Ribera d'Ondara	0	0	-	-	-	1	Mas Claret o dels Claretians o Mas d'en Toni Masia reformada anys 1920 Ctra. N-II, cruïlla després dels Hostalets	IPA 33144	-

COMARCA	MUNICIPI	MAPA D'ARQUITECTURA I PAISATGE URBÀ NOUCENTISTES (elements a maig de 2020)	INVENTARI DEL PATRIMONI ARQUITECTÒNIC DE CATALUNYA DE LA DIRECCIÓ GENERAL DEL PATRIMONI CULTURAL DE LA GENERALITAT DE CATALUNYA (elements considerats d'època noucentista, segons l'Inventari, i no inclosos al Mapa a març de 2020)							
			Elements noucentistes de rellevància (susceptibles de ser inclosos en el Mapa)				Elements desestimats (no noucentistes, d'escassa rellevància o enderrocats)			
			Elements noucentistes no inclosos ni al Mapa ni a l'Inventari							
			Quant.	Dades	Nº IPA	Protecció	Quant.	Dades	Nº IPA	Protecció
SEGARRA	Biosca	0	0	-	-	-	0	-	-	-
	Cervera	1	0	-	-	-	0	-	-	-
	Estaràs	0	0	-	-	-	0	-	-	-
	Granyanella	0	0	-	-	-	0	-	-	-
	Granyena de Segarra	0	0	-	-	-	0	-	-	-
	Guissona	2	0	-	-	-	0	-	-	-
	Ivorra	0	0	-	-	-	0	-	-	-
	Massoteres	0	0	-	-	-	0	-	-	-
	Montoliu de Segarra	0	0	-	-	-	0	-	-	-
	Montornès de Segarra	0	1	Local Social o Escoles públiques de la Vila 1919-1921 Pl. de les Escoles, s/n	IPA 33136	BCIL	0	-	-	-
	Oluges, les	0	0	-	-	-	0	-	-	-
	Plans de Sió, els	0	0	-	-	-	1	Casa de la Vila de les Pallargues Pl. de l'Ajuntament (Les Pallargues)	IPA 35952	-
	Ribera d'Ondara	0	0	-	-	-	1	Mas Claret o dels Claretians o Mas d'en Toni Masia reformada anys 1920 Ctra. N-II, cruïlla després dels Hostalets	IPA 33144	-

COMARCA	MUNICIPI	MAPA D'ARQUITECTURA I PAISATGE URBÀ NOUCENTISTES (elements a maig de 2020)	INVENTARI DEL PATRIMONI ARQUITECTÒNIC DE CATALUNYA DE LA DIRECCIÓ GENERAL DEL PATRIMONI CULTURAL DE LA GENERALITAT DE CATALUNYA (elements considerats d'època noucentista, segons l'Inventari, i no inclosos al Mapa a març de 2020)							
			Elements noucentistes de rellevància (susceptibles de ser inclosos en el Mapa)				Elements desestimats (no noucentistes, d'escassa rellevància o enderrocats)			
			Elements noucentistes no inclosos ni al Mapa ni a l'Inventari							
			Quant.	Dades	Nº IPA	Protecció	Quant.	Dades	Nº IPA	Protecció
SEGARRA	Sanaüja	0	1	Cal Bancaler o Casa Cusell C. Escots, 32	IPA 35721	-	0	-	-	-
	Sant Guim de Freixenet	0	0	-	-	-	1	Magatzem de cereals del Sindicat Agrícola Cèsar Martinell, 1921-1922 Pl. del Sindicat, s/n (modernista)	-	BCIN RI-51-0010509
	Sant Guim de la Plana	0	0	-	-	-	0	-	-	-
	Sant Ramon	0	0	-	-	-	0	-	-	-
	Talavera	0	0	-	-	-	0	-	-	-
	Tarroja de Segarra	0	0	-	-	-	0	-	-	-
	Torà	0	1	Can Quèl Av. Solsona, 20	IPA 26314	-	1	Can Garriga o Casa JM 1934 Av. Solsona, 46	IPA 26325	-
Torrefeta i Florejacs	0	0	-	-	-	0	-	-	-	
TOTAL	ELEMENTS	3	3	Elements protegits		1 BCIL	4	Elements protegits		1 BCIN
	21 MUNICIPIIS	2	3	Municipis no inclosos al Mapa		3	4	Municipis no inclosos al Mapa		4

COMARCA	MUNICIPI	MAPA D'ARQUITECTURA I PAISATGE URBÀ NOUCENTISTES (elements a maig de 2020)	INVENTARI DEL PATRIMONI ARQUITECTÒNIC DE CATALUNYA DE LA DIRECCIÓ GENERAL DEL PATRIMONI CULTURAL DE LA GENERALITAT DE CATALUNYA (elements considerats d'època noucentista, segons l'Inventari, i no inclosos al Mapa a març de 2020)							
			Elements noucentistes de rellevància (susceptibles de ser inclosos en el Mapa)				Elements desestimats (no noucentistes, d'escassa rellevància o enderrocats)			
			Elements noucentistes no inclosos ni al Mapa ni a l'Inventari							
			Quant.	Dades	Nº IPA	Protecció	Quant.	Dades	Nº IPA	Protecció
SEGARRA	Sanaüja	0	1	Cal Bancaler o Casa Cusell C. Escots, 32	IPA 35721	-	0	-	-	-
	Sant Guim de Freixenet	0	0	-	-	-	1	Magatzem de cereals del Sindicat Agrícola Cèsar Martinell, 1921-1922 Pl. del Sindicat, s/n (modernista)	-	BCIN RI-51-0010509
	Sant Guim de la Plana	0	0	-	-	-	0	-	-	-
	Sant Ramon	0	0	-	-	-	0	-	-	-
	Talavera	0	0	-	-	-	0	-	-	-
	Tarroja de Segarra	0	0	-	-	-	0	-	-	-
	Torà	0	1	Can Quèl Av. Solsona, 20	IPA 26314	-	1	Can Garriga o Casa JM 1934 Av. Solsona, 46	IPA 26325	-
Torrefeta i Florejacs	0	0	-	-	-	0	-	-	-	
TOTAL	ELEMENTS	3	3	Elements protegits		1 BCIL	4	Elements protegits		1 BCIN
	21 MUNICIPIIS	2	3	Municipis no inclosos al Mapa		3	4	Municipis no inclosos al Mapa		4

COMARCA	MUNICIPI	MAPA D'ARQUITECTURA I PAISATGE URBÀ NOUCENTISTES (elements a maig de 2020)	INVENTARI DEL PATRIMONI ARQUITECTÒNIC DE CATALUNYA DE LA DIRECCIÓ GENERAL DEL PATRIMONI CULTURAL DE LA GENERALITAT DE CATALUNYA (elements considerats d'època noucentista, segons l'Inventari, i no inclosos al Mapa a març de 2020)						
			Elements noucentistes de rellevància (susceptibles de ser inclosos en el Mapa)				Elements desestimats (no noucentistes, d'escassa rellevància o enderrocats)		
			Elements noucentistes no inclosos ni al Mapa ni a l'Inventari						
Quant.	Dades	Nº IPA	Protecció	Quant.	Dades	Nº IPA	Protecció		
Aitona	1	0	-	-	0	-	-		
Alamús, els	0	0	-	-	0	-	-		
Albatàrrec	0	0	-	-	1	Molí d'oli del Sindicat Agrícola Cèsar Martinell, 1920 Pl. Ramon Felip, 8 (modernista)	IPA 14138		
Alcanó	0	0	-	-	0	-	-		
Alcarràs	0	0	-	-	1	Sindicat Agrícola Cèsar Martinell, 1919 C. de la Bassa, 2	IPA 14150	BCIL	
Alcoletge	0	0	-	-	0	-	-		
Alfarràs	0	0	-	-	0	-	-		
Alfés	0	0	-	-	0	-	-		
Alguaire	0	0	-	-	1	Cal Tomanys C. Merli, 2	IPA 14178	-	
Almacelles	1	0	-	-	1	Teatre Novedades Ignasi de Villalonga Casañes, 1920-1930 C. Major, 41	IPA 14188	-	
Almatret	0	0	-	-	0	-	-		
Almenar	0	0	-	-	0	-	-		
Alpicat	0	0	-	-	0	-	-		
Artesa de Lleida	0	0	-	-	2	Local Social del Sindicat Agrícola de Sant Isidre Cèsar Martinell, 1918 (reforma edifici) C. dels Gallarts	IPA 14221	-	
						Escoles Francesc Morera Gatell, 1913 C. Sant Ramon, 16	IPA 14224	BCIL	
Aspa	0	0	-	-	0	-	-		
Benavent de Segrià	0	0	-	-	0	-	-		
Corbins	0	0	-	-	1	Cal Maciano C. Major, 14	IPA 14238	-	
Gimenells i el Pla de la Font	0	0	-	-	1	Ajuntament Pl. Espanya, 13 (noucentisme de postguerra)	IPA 14243	-	
Granja d'Escarp, la	0	0	-	-	0	-	-		
Llardecans	0	0	-	-	0	-	-		
Lleida	15	0	-	-	0	-	-		

COMARCA	MUNICIPI	MAPA D'ARQUITECTURA I PAISATGE URBÀ NOUCENTISTES (elements a maig de 2020)	INVENTARI DEL PATRIMONI ARQUITECTÒNIC DE CATALUNYA DE LA DIRECCIÓ GENERAL DEL PATRIMONI CULTURAL DE LA GENERALITAT DE CATALUNYA (elements considerats d'època noucentista, segons l'Inventari, i no inclosos al Mapa a març de 2020)						
			Elements noucentistes de rellevància (susceptibles de ser inclosos en el Mapa)				Elements desestimats (no noucentistes, d'escassa rellevància o enderrocats)		
			Elements noucentistes no inclosos ni al Mapa ni a l'Inventari						
Quant.	Dades	Nº IPA	Protecció	Quant.	Dades	Nº IPA	Protecció		
Aitona	1	0	-	-	0	-	-		
Alamús, els	0	0	-	-	0	-	-		
Albatàrrec	0	0	-	-	1	Molí d'oli del Sindicat Agrícola Cèsar Martinell, 1920 Pl. Ramon Felip, 8 (modernista)	IPA 14138		
Alcanó	0	0	-	-	0	-	-		
Alcarràs	0	0	-	-	1	Sindicat Agrícola Cèsar Martinell, 1919 C. de la Bassa, 2	IPA 14150	BCIL	
Alcoletge	0	0	-	-	0	-	-		
Alfarràs	0	0	-	-	0	-	-		
Alfés	0	0	-	-	0	-	-		
Alguaire	0	0	-	-	1	Cal Tomanys C. Merli, 2	IPA 14178	-	
Almacelles	1	0	-	-	1	Teatre Novedades Ignasi de Villalonga Casañes, 1920-1930 C. Major, 41	IPA 14188	-	
Almatret	0	0	-	-	0	-	-		
Almenar	0	0	-	-	0	-	-		
Alpicat	0	0	-	-	0	-	-		
Artesa de Lleida	0	0	-	-	2	Local Social del Sindicat Agrícola de Sant Isidre Cèsar Martinell, 1918 (reforma edifici) C. dels Gallarts	IPA 14221	-	
						Escoles Francesc Morera Gatell, 1913 C. Sant Ramon, 16	IPA 14224	BCIL	
Aspa	0	0	-	-	0	-	-		
Benavent de Segrià	0	0	-	-	0	-	-		
Corbins	0	0	-	-	1	Cal Maciano C. Major, 14	IPA 14238	-	
Gimenells i el Pla de la Font	0	0	-	-	1	Ajuntament Pl. Espanya, 13 (noucentisme de postguerra)	IPA 14243	-	
Granja d'Escarp, la	0	0	-	-	0	-	-		
Llardecans	0	0	-	-	0	-	-		
Lleida	15	0	-	-	0	-	-		

COMARCA	MUNICIPI	MAPA D'ARQUITECTURA I PAISATGE URBÀ NOUCENTISTES (elements a maig de 2020)	INVENTARI DEL PATRIMONI ARQUITECTÒNIC DE CATALUNYA DE LA DIRECCIÓ GENERAL DEL PATRIMONI CULTURAL DE LA GENERALITAT DE CATALUNYA (elements considerats d'època noucentista, segons l'Inventari, i no inclosos al Mapa a març de 2020)							
			Elements noucentistes de rellevància (susceptibles de ser inclosos en el Mapa)				Elements desestimats (no noucentistes, d'escassa rellevància o enderrocats)			
			Elements noucentistes no inclosos ni al Mapa ni a l'Inventari							
Quant.	Dades	Nº IPA	Protecció	Quant.	Dades	Nº IPA	Protecció			
	Maials	0	0	-	-	-	0	-	-	-
	Massalcoreig	0	0	-	-	-	0	-	-	-
	Montoliu de Lleida	0	0	-	-	-	0	-	-	-
	Portella, la	0	0	-	-	-	0	-	-	-
	Puigverd de Lleida	0	0	-	-	-	0	-	-	-
	Rosselló	0	0	-	-	-	1	Casa del Director Colònia tèxtil Alkanis	IPA 36721	BCIL
	Sarroca de Lleida	0	0	-	-	-	2	Habitatge C. Carretera, 10 (C-230a)	IPA 14635	-
	Seròs	0	0	-	-	-	0	Casa Comanergo Autor: Adriani C. Carretera, 19 / C. Escoles	IPA 14652	-
	Soses	0	0	-	-	-	0	-	-	-
	Sudanell	0	0	-	-	-	1	Sala de Reunió i Ball C. Verge del Rosari, 2 (enderrocat)	IPA 14667	-
	Sunyer	0	0	-	-	-	0	-	-	-
	Torrebeßes	0	0	-	-	-	0	-	-	-
	Torrefarrera	0	0	-	-	-	1	Lo Sindicat 1920-1930 Pl. Farreria, 2	IPA 14682	-
	Torres de Segre	0	0	-	-	-	0	-	-	-
	Torre-serona	0	0	-	-	-	0	-	-	-
	Vilanova de la Barca	0	0	-	-	-	1	Ajuntament Pl. Major, 4 Direcció General de Regiones Devastadas, 1939-1943, (noucentisme de postguerra)	IPA 14701	-
	Vilanova de Segrià	0	0	-	-	-	0	-	-	-
TOTAL	ELEMENTS	17	0	Elements protegits		0	14	Elements protegits		3 BCIL
	38 MUNICIPIIS	3	0	Municipis no inclosos al Mapa		0	12	Municipis no inclosos al Mapa		11

COMARCA	MUNICIPI	MAPA D'ARQUITECTURA I PAISATGE URBÀ NOUCENTISTES (elements a maig de 2020)	INVENTARI DEL PATRIMONI ARQUITECTÒNIC DE CATALUNYA DE LA DIRECCIÓ GENERAL DEL PATRIMONI CULTURAL DE LA GENERALITAT DE CATALUNYA (elements considerats d'època noucentista, segons l'Inventari, i no inclosos al Mapa a març de 2020)							
			Elements noucentistes de rellevància (susceptibles de ser inclosos en el Mapa)				Elements desestimats (no noucentistes, d'escassa rellevància o enderrocats)			
			Elements noucentistes no inclosos ni al Mapa ni a l'Inventari							
Quant.	Dades	Nº IPA	Protecció	Quant.	Dades	Nº IPA	Protecció			
	Maials	0	0	-	-	-	0	-	-	-
	Massalcoreig	0	0	-	-	-	0	-	-	-
	Montoliu de Lleida	0	0	-	-	-	0	-	-	-
	Portella, la	0	0	-	-	-	0	-	-	-
	Puigverd de Lleida	0	0	-	-	-	0	-	-	-
	Rosselló	0	0	-	-	-	1	Casa del Director Colònia tèxtil Alkanis	IPA 36721	BCIL
	Sarroca de Lleida	0	0	-	-	-	2	Habitatge C. Carretera, 10 (C-230a)	IPA 14635	-
	Seròs	0	0	-	-	-	0	Casa Comanergo Autor: Adriani C. Carretera, 19 / C. Escoles	IPA 14652	-
	Soses	0	0	-	-	-	0	-	-	-
	Sudanell	0	0	-	-	-	1	Sala de Reunió i Ball C. Verge del Rosari, 2 (enderrocat)	IPA 14667	-
	Sunyer	0	0	-	-	-	0	-	-	-
	Torrebeßes	0	0	-	-	-	0	-	-	-
	Torrefarrera	0	0	-	-	-	1	Lo Sindicat 1920-1930 Pl. Farreria, 2	IPA 14682	-
	Torres de Segre	0	0	-	-	-	0	-	-	-
	Torre-serona	0	0	-	-	-	0	-	-	-
	Vilanova de la Barca	0	0	-	-	-	1	Ajuntament Pl. Major, 4 Direcció General de Regiones Devastadas, 1939-1943, (noucentisme de postguerra)	IPA 14701	-
	Vilanova de Segrià	0	0	-	-	-	0	-	-	-
TOTAL	ELEMENTS	17	0	Elements protegits		0	14	Elements protegits		3 BCIL
	38 MUNICIPIIS	3	0	Municipis no inclosos al Mapa		0	12	Municipis no inclosos al Mapa		11

COMARCA	MUNICIPI	MAPA D'ARQUITECTURA I PAISATGE URBÀ NOUCENTISTES (elements a maig de 2020)	INVENTARI DEL PATRIMONI ARQUITECTÒNIC DE CATALUNYA DE LA DIRECCIÓ GENERAL DEL PATRIMONI CULTURAL DE LA GENERALITAT DE CATALUNYA (elements considerats d'època noucentista, segons l'Inventari, i no inclosos al Mapa a març de 2020)							
			Elements noucentistes de rellevància (susceptibles de ser inclosos en el Mapa)				Elements desestimats (no noucentistes, d'escassa rellevància o enderrocats)			
			Elements noucentistes no inclosos ni al Mapa ni a l'Inventari							
			Quant.	Dades	Nº IPA	Protecció	Quant.	Dades	Nº IPA	Protecció
SELVA	Amer	1	0	-	-	-	0	-	-	-
	Anglès	1	0	-	-	-	0	-	-	-
	Arbúcies	2	0	-	-	-	0	-	-	-
	Bianes	13	0	-	-	-	0	-	-	-
	Breda	0	0	-	-	-	1	Torre Sala 1909 C. Josep Aragay, 4 / Av. Mossèn Pere Ribot	IPA 33543	BCIL
	Brunyola i Sant Martí Sapresa	1	0	-	-	-	0	-	-	-
	Caldes de Malavella	6	0	-	-	-	0	-	-	-
	Cellera de Ter, la	0	0	-	-	-	2	Can Felip 1928 C/ Joaquim Codina, 55 Escola antiga del Pasteral Isidre Bosch Bataller (Vilanna 1875- t. 1903 - 1960) C. El Pasteral, s/n (Ctra. C-63) / C. Bruguera (El Pasteral)	IPA 2709 IPA 31355	- -
	Fogars de la Selva	0	0	-	-	-	0	-	-	-
	Hostalric	1	0	-	-	-	0	-	-	-
	Lloret de Mar	3	0	-	-	-	0	-	-	-
	Maçanet de la Selva	0	0	-	-	-	0	-	-	-
	Massanes	0	0	-	-	-	0	-	-	-

COMARCA	MUNICIPI	MAPA D'ARQUITECTURA I PAISATGE URBÀ NOUCENTISTES (elements a maig de 2020)	INVENTARI DEL PATRIMONI ARQUITECTÒNIC DE CATALUNYA DE LA DIRECCIÓ GENERAL DEL PATRIMONI CULTURAL DE LA GENERALITAT DE CATALUNYA (elements considerats d'època noucentista, segons l'Inventari, i no inclosos al Mapa a març de 2020)							
			Elements noucentistes de rellevància (susceptibles de ser inclosos en el Mapa)				Elements desestimats (no noucentistes, d'escassa rellevància o enderrocats)			
			Elements noucentistes no inclosos ni al Mapa ni a l'Inventari							
			Quant.	Dades	Nº IPA	Protecció	Quant.	Dades	Nº IPA	Protecció
SELVA	Amer	1	0	-	-	-	0	-	-	-
	Anglès	1	0	-	-	-	0	-	-	-
	Arbúcies	2	0	-	-	-	0	-	-	-
	Bianes	13	0	-	-	-	0	-	-	-
	Breda	0	0	-	-	-	1	Torre Sala 1909 C. Josep Aragay, 4 / Av. Mossèn Pere Ribot	IPA 33543	BCIL
	Brunyola i Sant Martí Sapresa	1	0	-	-	-	0	-	-	-
	Caldes de Malavella	6	0	-	-	-	0	-	-	-
	Cellera de Ter, la	0	0	-	-	-	2	Can Felip 1928 C/ Joaquim Codina, 55 Escola antiga del Pasteral Isidre Bosch Bataller (Vilanna 1875- t. 1903 - 1960) C. El Pasteral, s/n (Ctra. C-63) / C. Bruguera (El Pasteral)	IPA 2709 IPA 31355	- -
	Fogars de la Selva	0	0	-	-	-	0	-	-	-
	Hostalric	1	0	-	-	-	0	-	-	-
	Lloret de Mar	3	0	-	-	-	0	-	-	-
	Maçanet de la Selva	0	0	-	-	-	0	-	-	-
	Massanes	0	0	-	-	-	0	-	-	-

COMARCA	MUNICIPI	MAPA D'ARQUITECTURA I PAISATGE URBÀ NOUCENTISTES (elements a maig de 2020)	INVENTARI DEL PATRIMONI ARQUITECTÒNIC DE CATALUNYA DE LA DIRECCIÓ GENERAL DEL PATRIMONI CULTURAL DE LA GENERALITAT DE CATALUNYA (elements considerats d'època noucentista, segons l'Inventari, i no inclosos al Mapa a març de 2020)							
			Elements noucentistes de rellevància (susceptibles de ser inclosos en el Mapa)				Elements desestimats (no noucentistes, d'escassa rellevància o enderrocats)			
			Elements noucentistes no inclosos ni al Mapa ni a l'Inventari							
			Quant.	Dades	Nº IPA	Protecció	Quant.	Dades	Nº IPA	Protecció
SELVA	Osor	0	0	-	-	-	0	-	-	-
	Riells i Viabrea	0	0	-	-	-	0	-	-	-
	Riudarenes	1	0	-	-	-	0	-	-	-
	Riudellots de la Selva	0	0	-	-	-	0	-	-	-
	Sant Feliu de Buixalleu	0	0	-	-	-	0	-	-	-
	Sant Hilari Sacalm	4	0	-	-	-	0	-	-	-
	Sant Julià del Llor i Bonmatí	0	0	-	-	-	1	Can Casals o Can Massana Pujada del Grup Bondia (Bonmatí)	IPA 30826	-
	Santa Coloma de Farners	2	0	-	-	-	0	-	-	-
	Sils	0	0	-	-	-	1	Antigues escoles de Vallcanera - Centre Cívic 1929 Ctra. Vallcanera-Les Comes, s/n	IPA 31145	-
	Susqueda	0	0	-	-	-	0	-	-	-
	Tossa de Mar	1	0	-	-	-	0	-	-	-
	Vidreres	0	0	-	-	-	0	-	-	-
Vilobi d'Onyar	1	0	-	-	-	0	-	-	-	
TOTAL	ELEMENTS	37	0	Elements protegits		0	5	Elements protegits		1 BCIL
	26 MUNICIPIIS	13	0	Municipis no inclosos al Mapa		0	4	Municipis no inclosos al Mapa		4

COMARCA	MUNICIPI	MAPA D'ARQUITECTURA I PAISATGE URBÀ NOUCENTISTES (elements a maig de 2020)	INVENTARI DEL PATRIMONI ARQUITECTÒNIC DE CATALUNYA DE LA DIRECCIÓ GENERAL DEL PATRIMONI CULTURAL DE LA GENERALITAT DE CATALUNYA (elements considerats d'època noucentista, segons l'Inventari, i no inclosos al Mapa a març de 2020)							
			Elements noucentistes de rellevància (susceptibles de ser inclosos en el Mapa)				Elements desestimats (no noucentistes, d'escassa rellevància o enderrocats)			
			Elements noucentistes no inclosos ni al Mapa ni a l'Inventari							
			Quant.	Dades	Nº IPA	Protecció	Quant.	Dades	Nº IPA	Protecció
SELVA	Osor	0	0	-	-	-	0	-	-	-
	Riells i Viabrea	0	0	-	-	-	0	-	-	-
	Riudarenes	1	0	-	-	-	0	-	-	-
	Riudellots de la Selva	0	0	-	-	-	0	-	-	-
	Sant Feliu de Buixalleu	0	0	-	-	-	0	-	-	-
	Sant Hilari Sacalm	4	0	-	-	-	0	-	-	-
	Sant Julià del Llor i Bonmatí	0	0	-	-	-	1	Can Casals o Can Massana Pujada del Grup Bondia (Bonmatí)	IPA 30826	-
	Santa Coloma de Farners	2	0	-	-	-	0	-	-	-
	Sils	0	0	-	-	-	1	Antigues escoles de Vallcanera - Centre Cívic 1929 Ctra. Vallcanera-Les Comes, s/n	IPA 31145	-
	Susqueda	0	0	-	-	-	0	-	-	-
	Tossa de Mar	1	0	-	-	-	0	-	-	-
	Vidreres	0	0	-	-	-	0	-	-	-
Vilobi d'Onyar	1	0	-	-	-	0	-	-	-	
TOTAL	ELEMENTS	37	0	Elements protegits		0	5	Elements protegits		1 BCIL
	26 MUNICIPIIS	13	0	Municipis no inclosos al Mapa		0	4	Municipis no inclosos al Mapa		4

COMARCA	MUNICIPI	MAPA D'ARQUITECTURA I PAISATGE URBÀ NOUCENTISTES (elements a maig de 2020)	INVENTARI DEL PATRIMONI ARQUITECTÒNIC DE CATALUNYA DE LA DIRECCIÓ GENERAL DEL PATRIMONI CULTURAL DE LA GENERALITAT DE CATALUNYA (elements considerats d'època noucentista, segons l'Inventari, i no inclosos al Mapa a març de 2020)							
			Elements noucentistes de rellevància (susceptibles de ser inclosos en el Mapa)				Elements desestimats (no noucentistes, d'escassa rellevància o enderrocats)			
			Elements noucentistes no inclosos ni al Mapa ni a l'Inventari							
			Quant.	Dades	Nº IPA	Protecció	Quant.	Dades	Nº IPA	Protecció
SOLSONÈS	Castellar de la Ribera	0	0	-	-	-	0	-	-	-
	Clariana de Cardener	0	0	-	-	-	0	-	-	-
	Coma i la Pedra, la	0	0	-	-	-	0	-	-	-
	Guixers	0	0	-	-	-	0	-	-	-
	Lladurs	0	0	-	-	-	0	-	-	-
	Llobera	0	0	-	-	-	0	-	-	-
	Molsosa, la	0	0	-	-	-	0	-	-	-
	Navès	0	0	-	-	-	0	-	-	-
	Odèn	0	0	-	-	-	0	-	-	-
	Olius	0	0	-	-	-	0	-	-	-
	Pinell de Solsonès	0	0	-	-	-	0	-	-	-
	Pinós	0	0	-	-	-	0	-	-	-
	Riner	0	0	-	-	-	0	-	-	-
	Sant Llorenç de Morunys	0	0	-	-	-	0	-	-	-
Solsona	1	0	-	-	-	0	-	-	-	
TOTAL	ELEMENTS	1	0	Elements protegits		0	0	Elements protegits		0
	15 MUNICIPIIS	1	0	Municipis no inclosos al Mapa		0	0	Municipis no inclosos al Mapa		0

COMARCA	MUNICIPI	MAPA D'ARQUITECTURA I PAISATGE URBÀ NOUCENTISTES (elements a maig de 2020)	INVENTARI DEL PATRIMONI ARQUITECTÒNIC DE CATALUNYA DE LA DIRECCIÓ GENERAL DEL PATRIMONI CULTURAL DE LA GENERALITAT DE CATALUNYA (elements considerats d'època noucentista, segons l'Inventari, i no inclosos al Mapa a març de 2020)							
			Elements noucentistes de rellevància (susceptibles de ser inclosos en el Mapa)				Elements desestimats (no noucentistes, d'escassa rellevància o enderrocats)			
			Elements noucentistes no inclosos ni al Mapa ni a l'Inventari							
			Quant.	Dades	Nº IPA	Protecció	Quant.	Dades	Nº IPA	Protecció
SOLSONÈS	Castellar de la Ribera	0	0	-	-	-	0	-	-	-
	Clariana de Cardener	0	0	-	-	-	0	-	-	-
	Coma i la Pedra, la	0	0	-	-	-	0	-	-	-
	Guixers	0	0	-	-	-	0	-	-	-
	Lladurs	0	0	-	-	-	0	-	-	-
	Llobera	0	0	-	-	-	0	-	-	-
	Molsosa, la	0	0	-	-	-	0	-	-	-
	Navès	0	0	-	-	-	0	-	-	-
	Odèn	0	0	-	-	-	0	-	-	-
	Olius	0	0	-	-	-	0	-	-	-
	Pinell de Solsonès	0	0	-	-	-	0	-	-	-
	Pinós	0	0	-	-	-	0	-	-	-
	Riner	0	0	-	-	-	0	-	-	-
	Sant Llorenç de Morunys	0	0	-	-	-	0	-	-	-
Solsona	1	0	-	-	-	0	-	-	-	
TOTAL	ELEMENTS	1	0	Elements protegits		0	0	Elements protegits		0
	15 MUNICIPIIS	1	0	Municipis no inclosos al Mapa		0	0	Municipis no inclosos al Mapa		0

COMARCA	MUNICIPI	MAPA D'ARQUITECTURA I PAISATGE URBÀ NOUCENTISTES (elements a maig de 2020)	INVENTARI DEL PATRIMONI ARQUITECTÒNIC DE CATALUNYA DE LA DIRECCIÓ GENERAL DEL PATRIMONI CULTURAL DE LA GENERALITAT DE CATALUNYA (elements considerats d'època noucentista, segons l'Inventari, i no inclosos al Mapa a març de 2020)							
			Elements noucentistes de rellevància (susceptibles de ser inclosos en el Mapa)				Elements desestimats (no noucentistes, d'escassa rellevància o enderrocats)			
			Elements noucentistes no inclosos ni al Mapa ni a l'Inventari							
Quant.	Dades	Nº IPA	Protecció	Quant.	Dades	Nº IPA	Protecció			
	Altafulla	0	0	-	-	0	-	-		
	Canonja, la	1	0	-	-	0	-	-		
	Catllar, el	0	0	-	-	0	-	-		
	Constantí	0	0	-	-	1	Sindicat Agrícola 1914 o 1919 C. Major, 18	IPA 38473	BCIL	
	Creixell	0	0	-	-	0	-	-		
	Morell, el	0	0	-	-	0	-	-		
	Nou de Gaià, la	0	0	-	-	0	-	-		
	Pallaresos, els	0	0	-	-	0	-	-		
	Perafort	0	0	-	-	1	Cementiri Municipal de Perafort 1919 Camí de Mas Blanquet, s/n	IPA 12284	-	
	Pobla de Mafumet, la	0	0	-	-	0	-	-		
	Pobla de Montornès, la	1	0	-	-	0	-	-		
	Renau	0	0	-	-	0	-	-		
	Riera de Gaià, la	0	0	-	-	0	-	-		
	Roda de Berà	0	0	-	-	0	-	-		
	Salomó	1	0	-	-	0	-	-		
	Salou	2	0	-	-	0	-	-		
	Secuita, la	0	1	Sindicat Agrícola o Cooperativa de Pagesos de l'Argilaga 1928 C. Sant Pau, 6. L'Argilaga	IPA 12365	-	0	-	-	
	Tarragona	10	0	-	-	0	-	-		
	Torredembarra	0	0	-	-	0	-	-		
	Vespella de Gaià	0	0	-	-	0	-	-		
	Vilallonga del Camp	0	0	-	-	0	-	-		
	Vila-seca	1	0	-	-	0	-	-		
TOTAL	ELEMENTS	16	1	Elements protegits	0	2	Elements protegits	1 BCIL		
	22 MUNICIPIIS	6	1	Municipis no inclosos al Mapa	1	2	Municipis no inclosos al Mapa	2		

COMARCA	MUNICIPI	MAPA D'ARQUITECTURA I PAISATGE URBÀ NOUCENTISTES (elements a maig de 2020)	INVENTARI DEL PATRIMONI ARQUITECTÒNIC DE CATALUNYA DE LA DIRECCIÓ GENERAL DEL PATRIMONI CULTURAL DE LA GENERALITAT DE CATALUNYA (elements considerats d'època noucentista, segons l'Inventari, i no inclosos al Mapa a març de 2020)							
			Elements noucentistes de rellevància (susceptibles de ser inclosos en el Mapa)				Elements desestimats (no noucentistes, d'escassa rellevància o enderrocats)			
			Elements noucentistes no inclosos ni al Mapa ni a l'Inventari							
Quant.	Dades	Nº IPA	Protecció	Quant.	Dades	Nº IPA	Protecció			
	Altafulla	0	0	-	-	0	-	-		
	Canonja, la	1	0	-	-	0	-	-		
	Catllar, el	0	0	-	-	0	-	-		
	Constantí	0	0	-	-	1	Sindicat Agrícola 1914 o 1919 C. Major, 18	IPA 38473	BCIL	
	Creixell	0	0	-	-	0	-	-		
	Morell, el	0	0	-	-	0	-	-		
	Nou de Gaià, la	0	0	-	-	0	-	-		
	Pallaresos, els	0	0	-	-	0	-	-		
	Perafort	0	0	-	-	1	Cementiri Municipal de Perafort 1919 Camí de Mas Blanquet, s/n	IPA 12284	-	
	Pobla de Mafumet, la	0	0	-	-	0	-	-		
	Pobla de Montornès, la	1	0	-	-	0	-	-		
	Renau	0	0	-	-	0	-	-		
	Riera de Gaià, la	0	0	-	-	0	-	-		
	Roda de Berà	0	0	-	-	0	-	-		
	Salomó	1	0	-	-	0	-	-		
	Salou	2	0	-	-	0	-	-		
	Secuita, la	0	1	Sindicat Agrícola o Cooperativa de Pagesos de l'Argilaga 1928 C. Sant Pau, 6. L'Argilaga	IPA 12365	-	0	-	-	
	Tarragona	10	0	-	-	0	-	-		
	Torredembarra	0	0	-	-	0	-	-		
	Vespella de Gaià	0	0	-	-	0	-	-		
	Vilallonga del Camp	0	0	-	-	0	-	-		
	Vila-seca	1	0	-	-	0	-	-		
TOTAL	ELEMENTS	16	1	Elements protegits	0	2	Elements protegits	1 BCIL		
	22 MUNICIPIIS	6	1	Municipis no inclosos al Mapa	1	2	Municipis no inclosos al Mapa	2		

COMARCA	MUNICIPI	MAPA D'ARQUITECTURA I PAISATGE URBÀ NOUCENTISTES (elements a maig de 2020)	INVENTARI DEL PATRIMONI ARQUITECTÒNIC DE CATALUNYA DE LA DIRECCIÓ GENERAL DEL PATRIMONI CULTURAL DE LA GENERALITAT DE CATALUNYA (elements considerats d'època noucentista, segons l'Inventari, i no inclosos al Mapa a març de 2020)							
			Elements noucentistes de rellevància (susceptibles de ser inclosos en el Mapa)				Elements desestimats (no noucentistes, d'escassa rellevància o enderrocats)			
			Elements noucentistes no inclosos ni al Mapa ni a l'Inventari							
			Quant.	Dades	Nº IPA	Protecció	Quant.	Dades	Nº IPA	Protecció
TERRA ALTA	Arnes	0	0	-	-	-	0	-	-	-
	Batea	0	0	-	-	-	0	-	-	-
	Bot	0	1	Sindicat Agrícola de Sant Isidre o antic Celler Cooperatiu César Martinell Brunet, 1920-1924 (reforma) C. Canvis, 2	IPA 11699	-	0	-	-	-
	Caseres	0	0	-	-	-	0	-	-	-
	Corbera d'Ebre	0	0	-	-	-	0	-	-	-
	Fatarella, la	0	0	-	-	-	0	-	-	-
	Gandesa	1	1	La Rectoria Direcció General de Regiones Devastadas, 1940 aprox. Pl. Església, 9 / C. Santa Maria, 2	IPA 11738	-	1	Ajuntament de Gandesa Pl. Ajuntament, 1	IPA 11735	-
	Horta de Sant Joan	0	0	-	-	-	0	-	-	-
	Pinell de Brai, el	1	0	-	-	-	0	-	-	-
	Pobla de Massalua, la	0	0	-	-	-	0	-	-	-
Prat de Comte	0	0	-	-	-	0	-	-	-	
Vilalba dels Arcs	0	0	-	-	-	0	-	-	-	
TOTAL	ELEMENTS	2	2	Elements protegits		0	1	Elements protegits		0
	12 MUNICIPIIS	2	2	Municipis no inclosos al Mapa		1	1	Municipis no inclosos al Mapa		0

COMARCA	MUNICIPI	MAPA D'ARQUITECTURA I PAISATGE URBÀ NOUCENTISTES (elements a maig de 2020)	INVENTARI DEL PATRIMONI ARQUITECTÒNIC DE CATALUNYA DE LA DIRECCIÓ GENERAL DEL PATRIMONI CULTURAL DE LA GENERALITAT DE CATALUNYA (elements considerats d'època noucentista, segons l'Inventari, i no inclosos al Mapa a març de 2020)							
			Elements noucentistes de rellevància (susceptibles de ser inclosos en el Mapa)				Elements desestimats (no noucentistes, d'escassa rellevància o enderrocats)			
			Elements noucentistes no inclosos ni al Mapa ni a l'Inventari							
			Quant.	Dades	Nº IPA	Protecció	Quant.	Dades	Nº IPA	Protecció
TERRA ALTA	Arnes	0	0	-	-	-	0	-	-	-
	Batea	0	0	-	-	-	0	-	-	-
	Bot	0	1	Sindicat Agrícola de Sant Isidre o antic Celler Cooperatiu César Martinell Brunet, 1920-1924 (reforma) C. Canvis, 2	IPA 11699	-	0	-	-	-
	Caseres	0	0	-	-	-	0	-	-	-
	Corbera d'Ebre	0	0	-	-	-	0	-	-	-
	Fatarella, la	0	0	-	-	-	0	-	-	-
	Gandesa	1	1	La Rectoria Direcció General de Regiones Devastadas, 1940 aprox. Pl. Església, 9 / C. Santa Maria, 2	IPA 11738	-	1	Ajuntament de Gandesa Pl. Ajuntament, 1	IPA 11735	-
	Horta de Sant Joan	0	0	-	-	-	0	-	-	-
	Pinell de Brai, el	1	0	-	-	-	0	-	-	-
	Pobla de Massalua, la	0	0	-	-	-	0	-	-	-
Prat de Comte	0	0	-	-	-	0	-	-	-	
Vilalba dels Arcs	0	0	-	-	-	0	-	-	-	
TOTAL	ELEMENTS	2	2	Elements protegits		0	1	Elements protegits		0
	12 MUNICIPIIS	2	2	Municipis no inclosos al Mapa		1	1	Municipis no inclosos al Mapa		0

COMARCA	MUNICIPI	MAPA D'ARQUITECTURA I PAISATGE URBÀ NOUCENTISTES (elements a maig de 2020)	INVENTARI DEL PATRIMONI ARQUITECTÒNIC DE CATALUNYA DE LA DIRECCIÓ GENERAL DEL PATRIMONI CULTURAL DE LA GENERALITAT DE CATALUNYA (elements considerats d'època noucentista, segons l'Inventari, i no inclosos al Mapa a març de 2020)							
			Elements noucentistes de rellevància (susceptibles de ser inclosos en el Mapa)				Elements desestimats (no noucentistes, d'escassa rellevància o enderrocats)			
			Elements noucentistes no inclosos ni al Mapa ni a l'Inventari							
			Quant.	Dades	Nº IPA	Protecció	Quant.	Dades	Nº IPA	Protecció
URGELL	Agramunt	2	0	-	-	-	0	-	-	-
	Anglesola	0	0	-	-	-	0	-	-	-
	Belianes	0	0	-	-	-	0	-	-	-
	Bellpuig	0	0	-	-	-	3	Teatre Cinema Goya o Armengol Manuel Cases Lamolla (t. 1924), 1940-1949 C. Isabel de Casanovas, 1	IPA 19849	BCIL
								La Fontana (Ateneu Democràtic Prat de la Riba) 1935 C. Font, 21	IPA 36200	BCIL
								Font de Sant Antoni o Font de Lluny C. Font, 34	IPA 36202	BCIL
	Castellserà	0	0	-	-	-	0	-	-	-
	Ciutadilla	0	0	-	-	-	0	-	-	-
	Fuliola, la	0	0	-	-	-	0	-	-	-
	Guimerà	0	0	-	-	-	0	-	-	-
	Maldà	0	0	-	-	-	0	-	-	-
	Nalec	0	0	-	-	-	0	-	-	-
	Omells de na Gaia, els	0	0	-	-	-	0	-	-	-
	Ossó de Sió	0	0	-	-	-	0	-	-	-
Preixana	0	0	-	-	-	0	-	-	-	
Puigverd d'Agramunt	0	0	-	-	-	0	-	-	-	

COMARCA	MUNICIPI	MAPA D'ARQUITECTURA I PAISATGE URBÀ NOUCENTISTES (elements a maig de 2020)	INVENTARI DEL PATRIMONI ARQUITECTÒNIC DE CATALUNYA DE LA DIRECCIÓ GENERAL DEL PATRIMONI CULTURAL DE LA GENERALITAT DE CATALUNYA (elements considerats d'època noucentista, segons l'Inventari, i no inclosos al Mapa a març de 2020)							
			Elements noucentistes de rellevància (susceptibles de ser inclosos en el Mapa)				Elements desestimats (no noucentistes, d'escassa rellevància o enderrocats)			
			Elements noucentistes no inclosos ni al Mapa ni a l'Inventari							
			Quant.	Dades	Nº IPA	Protecció	Quant.	Dades	Nº IPA	Protecció
URGELL	Agramunt	2	0	-	-	-	0	-	-	-
	Anglesola	0	0	-	-	-	0	-	-	-
	Belianes	0	0	-	-	-	0	-	-	-
	Bellpuig	0	0	-	-	-	3	Teatre Cinema Goya o Armengol Manuel Cases Lamolla (t. 1924), 1940-1949 C. Isabel de Casanovas, 1	IPA 19849	BCIL
								La Fontana (Ateneu Democràtic Prat de la Riba) 1935 C. Font, 21	IPA 36200	BCIL
								Font de Sant Antoni o Font de Lluny C. Font, 34	IPA 36202	BCIL
	Castellserà	0	0	-	-	-	0	-	-	-
	Ciutadilla	0	0	-	-	-	0	-	-	-
	Fuliola, la	0	0	-	-	-	0	-	-	-
	Guimerà	0	0	-	-	-	0	-	-	-
	Maldà	0	0	-	-	-	0	-	-	-
	Nalec	0	0	-	-	-	0	-	-	-
	Omells de na Gaia, els	0	0	-	-	-	0	-	-	-
	Ossó de Sió	0	0	-	-	-	0	-	-	-
Preixana	0	0	-	-	-	0	-	-	-	
Puigverd d'Agramunt	0	0	-	-	-	0	-	-	-	

COMARCA	MUNICIPI	MAPA D'ARQUITECTURA I PAISATGE URBÀ NOUCENTISTES (elements a maig de 2020)	INVENTARI DEL PATRIMONI ARQUITECTÒNIC DE CATALUNYA DE LA DIRECCIÓ GENERAL DEL PATRIMONI CULTURAL DE LA GENERALITAT DE CATALUNYA (elements considerats d'època noucentista, segons l'Inventari, i no inclosos al Mapa a març de 2020)							
			Elements noucentistes de rellevància (susceptibles de ser inclosos en el Mapa)				Elements desestimats (no noucentistes, d'escassa rellevància o enderrocats)			
			Elements noucentistes no inclosos ni al Mapa ni a l'Inventari							
			Quant.	Dades	Nº IPA	Protecció	Quant.	Dades	Nº IPA	Protecció
URGELL	Sant Martí de Riucorb	0	0	-	-	-	2	Cal Miqueló Reforma 1920 Pl. Major, 15 (Sant Martí de Maldà) (neoclàssica)	IPA 29859	-
	Tàrrega	5	0	-	-	-	0	-	-	-
	Tornabous	0	0	-	-	-	0	-	-	-
	Vallbona de les Monges	0	1	Balneari Hotel Rocallaura Francesc de P. Nebot Torrens, 1930 C. Afores, s/n Riera de Mardanell	IPA 37541	-	0	-	-	-
	Verdú	0	0	-	-	-	0	-	-	-
	Vilagrassa	0	0	-	-	-	0	-	-	-
TOTAL	ELEMENTS 20 MUNICIPIIS	7 2	1 1	Elements protegits Municipis no inclosos al Mapa	0 1	5 2	Elements protegits Municipis no inclosos al Mapa	3 BCIL 2		

COMARCA	MUNICIPI	MAPA D'ARQUITECTURA I PAISATGE URBÀ NOUCENTISTES (elements a maig de 2020)	INVENTARI DEL PATRIMONI ARQUITECTÒNIC DE CATALUNYA DE LA DIRECCIÓ GENERAL DEL PATRIMONI CULTURAL DE LA GENERALITAT DE CATALUNYA (elements considerats d'època noucentista, segons l'Inventari, i no inclosos al Mapa a març de 2020)							
			Elements noucentistes de rellevància (susceptibles de ser inclosos en el Mapa)				Elements desestimats (no noucentistes, d'escassa rellevància o enderrocats)			
			Elements noucentistes no inclosos ni al Mapa ni a l'Inventari							
			Quant.	Dades	Nº IPA	Protecció	Quant.	Dades	Nº IPA	Protecció
URGELL	Sant Martí de Riucorb	0	0	-	-	-	2	Cal Miqueló Reforma 1920 Pl. Major, 15 (Sant Martí de Maldà) (neoclàssica)	IPA 29859	-
	Tàrrega	5	0	-	-	-	0	-	-	-
	Tornabous	0	0	-	-	-	0	-	-	-
	Vallbona de les Monges	0	1	Balneari Hotel Rocallaura Francesc de P. Nebot Torrens, 1930 C. Afores, s/n Riera de Mardanell	IPA 37541	-	0	-	-	-
	Verdú	0	0	-	-	-	0	-	-	-
	Vilagrassa	0	0	-	-	-	0	-	-	-
TOTAL	ELEMENTS 20 MUNICIPIIS	7 2	1 1	Elements protegits Municipis no inclosos al Mapa	0 1	5 2	Elements protegits Municipis no inclosos al Mapa	3 BCIL 2		

COMARCA	MUNICIPI	MAPA D'ARQUITECTURA I PAISATGE URBÀ NOUCENTISTES (elements a maig de 2020)	INVENTARI DEL PATRIMONI ARQUITECTÒNIC DE CATALUNYA DE LA DIRECCIÓ GENERAL DEL PATRIMONI CULTURAL DE LA GENERALITAT DE CATALUNYA (elements considerats d'època noucentista, segons l'Inventari, i no inclosos al Mapa a març de 2020)							
			Elements noucentistes de rellevància (susceptibles de ser inclosos en el Mapa)				Elements desestimats (no noucentistes, d'escassa rellevància o enderrocats)			
			Elements noucentistes no inclosos ni al Mapa ni a l'Inventari							
			Quant.	Dades	Nº IPA	Protecció	Quant.	Dades	Nº IPA	Protecció
VALL D'ARAN	Arres	0	0	-	-	-	0	-	-	-
	Bausen	0	0	-	-	-	0	-	-	-
	Bòrdes, Es	1	0	-	-	-	0	-	-	-
	Bossòst	0	0	-	-	-	0	-	-	-
	Canejan	0	0	-	-	-	0	-	-	-
	Les	1	0	-	-	-	0	-	-	-
	Naut Aran	2	0	-	-	-	0	-	-	-
	Vielha e Mijaran	1	0	-	-	-	0	-	-	-
Vilamòs	0	0	-	-	-	0	-	-	-	
TOTAL	ELEMENTS	5	0	Elements protegits		0	0	Elements protegits		0
	9 MUNICIPIIS	4	0	Municipis no inclosos al Mapa		0	0	Municipis no inclosos al Mapa		0

COMARCA	MUNICIPI	MAPA D'ARQUITECTURA I PAISATGE URBÀ NOUCENTISTES (elements a maig de 2020)	INVENTARI DEL PATRIMONI ARQUITECTÒNIC DE CATALUNYA DE LA DIRECCIÓ GENERAL DEL PATRIMONI CULTURAL DE LA GENERALITAT DE CATALUNYA (elements considerats d'època noucentista, segons l'Inventari, i no inclosos al Mapa a març de 2020)							
			Elements noucentistes de rellevància (susceptibles de ser inclosos en el Mapa)				Elements desestimats (no noucentistes, d'escassa rellevància o enderrocats)			
			Elements noucentistes no inclosos ni al Mapa ni a l'Inventari							
			Quant.	Dades	Nº IPA	Protecció	Quant.	Dades	Nº IPA	Protecció
VALL D'ARAN	Arres	0	0	-	-	-	0	-	-	-
	Bausen	0	0	-	-	-	0	-	-	-
	Bòrdes, Es	1	0	-	-	-	0	-	-	-
	Bossòst	0	0	-	-	-	0	-	-	-
	Canejan	0	0	-	-	-	0	-	-	-
	Les	1	0	-	-	-	0	-	-	-
	Naut Aran	2	0	-	-	-	0	-	-	-
	Vielha e Mijaran	1	0	-	-	-	0	-	-	-
Vilamòs	0	0	-	-	-	0	-	-	-	
TOTAL	ELEMENTS	5	0	Elements protegits		0	0	Elements protegits		0
	9 MUNICIPIIS	4	0	Municipis no inclosos al Mapa		0	0	Municipis no inclosos al Mapa		0

COMARCA	MUNICIPI	MAPA D'ARQUITECTURA I PAISATGE URBÀ NOUCENTISTES (elements a maig de 2020)	INVENTARI DEL PATRIMONI ARQUITECTÒNIC DE CATALUNYA DE LA DIRECCIÓ GENERAL DEL PATRIMONI CULTURAL DE LA GENERALITAT DE CATALUNYA (elements considerats d'època noucentista, segons l'Inventari, i no inclosos al Mapa a març de 2020)							
			Elements noucentistes de rellevància (susceptibles de ser inclosos en el Mapa)				Elements desestimats (no noucentistes, d'escassa rellevància o enderrocats)			
			Elements noucentistes no inclosos ni al Mapa ni a l'Inventari							
			Quant.	Dades	Nº IPA	Protecció	Quant.	Dades	Nº IPA	Protecció
VALLÈS OCCIDENTAL	Badia del Vallès	0	0	-	-	-	0	-	-	-
	Barberà del Vallès	0	0	-	-	-	1	Nova masia o Casa Nova de Can Planas (o Can Planes) C. Circumval·lació, Novartis Farmacèutica (enderrocada)	IPA 27259	-
	Castellar del Vallès	8	0	-	-	-	0	-	-	-
	Castellbisbal	0	0	-	-	-	0	-	-	-
	Cerdanyola del Vallès	22	0	-	-	-	0	-	-	-
	Gallifa	0	0	-	-	-	0	-	-	-
	Matadepera	0	1	Residència Els Roures 1941 C. Sant Isidre, 35 / Pl. Sala, 8	IPA 27451	-	0	-	-	-
	Montcada i Reixac	13	0	-	-	-	0	-	-	-
	Palau-solità i Plegamans	7	0	-	-	-	0	-	-	-
	Polinyà	0	0	-	-	-	1	Torre Martí Ctra. C-155 Granollers a Sabadell (modernisme + noucentisme)	IPA 27567	-
	Rellinars	0	0	-	-	-	0	-	-	-
	Ripollet	0	2	Torre de l'Argentera 1920-1930 Rambla Sant Jordi, 68	IPA 27631	-	4	La Valenciana o Cal Font (reforma) C. Calvari, 42 Torre Grogà o Casa Minguell Josep M. Ribas Casas (Barcelona, 1899 - t. 1923 - Montornès del Vallès, 1959), 1923-1924 Rbla. de Sant Jordi, 69 (enderrocada)	IPA 27612 IPA 27616	- -
					Taller-Garatge d'en Fatjó Joan B. Serra de Martínez, 1925 Ctra. de Barcelona, 116	IPA 27632	-	Torre Mingrat o Torre Moya 1930 C. Tamarit, 80 / C. Joan Miró, 3 Cal Queixalista o Torre Vila 1920-1930 C. Afores, 11	IPA 27628 IPA 27629	- -
Rubí	1	0	-	-	-	0	-	-	-	

COMARCA	MUNICIPI	MAPA D'ARQUITECTURA I PAISATGE URBÀ NOUCENTISTES (elements a maig de 2020)	INVENTARI DEL PATRIMONI ARQUITECTÒNIC DE CATALUNYA DE LA DIRECCIÓ GENERAL DEL PATRIMONI CULTURAL DE LA GENERALITAT DE CATALUNYA (elements considerats d'època noucentista, segons l'Inventari, i no inclosos al Mapa a març de 2020)							
			Elements noucentistes de rellevància (susceptibles de ser inclosos en el Mapa)				Elements desestimats (no noucentistes, d'escassa rellevància o enderrocats)			
			Elements noucentistes no inclosos ni al Mapa ni a l'Inventari							
			Quant.	Dades	Nº IPA	Protecció	Quant.	Dades	Nº IPA	Protecció
VALLÈS OCCIDENTAL	Badia del Vallès	0	0	-	-	-	0	-	-	-
	Barberà del Vallès	0	0	-	-	-	1	Nova masia o Casa Nova de Can Planas (o Can Planes) C. Circumval·lació, Novartis Farmacèutica (enderrocada)	IPA 27259	-
	Castellar del Vallès	8	0	-	-	-	0	-	-	-
	Castellbisbal	0	0	-	-	-	0	-	-	-
	Cerdanyola del Vallès	22	0	-	-	-	0	-	-	-
	Gallifa	0	0	-	-	-	0	-	-	-
	Matadepera	0	1	Residència Els Roures 1941 C. Sant Isidre, 35 / Pl. Sala, 8	IPA 27451	-	0	-	-	-
	Montcada i Reixac	13	0	-	-	-	0	-	-	-
	Palau-solità i Plegamans	7	0	-	-	-	0	-	-	-
	Polinyà	0	0	-	-	-	1	Torre Martí Ctra. C-155 Granollers a Sabadell (modernisme + noucentisme)	IPA 27567	-
	Rellinars	0	0	-	-	-	0	-	-	-
	Ripollet	0	2	Torre de l'Argentera 1920-1930 Rambla Sant Jordi, 68	IPA 27631	-	4	La Valenciana o Cal Font (reforma) C. Calvari, 42 Torre Grogà o Casa Minguell Josep M. Ribas Casas (Barcelona, 1899 - t. 1923 - Montornès del Vallès, 1959), 1923-1924 Rbla. de Sant Jordi, 69 (enderrocada)	IPA 27612 IPA 27616	- -
					Taller-Garatge d'en Fatjó Joan B. Serra de Martínez, 1925 Ctra. de Barcelona, 116	IPA 27632	-	Torre Mingrat o Torre Moya 1930 C. Tamarit, 80 / C. Joan Miró, 3 Cal Queixalista o Torre Vila 1920-1930 C. Afores, 11	IPA 27628 IPA 27629	- -
Rubí	1	0	-	-	-	0	-	-	-	

COMARCA	MUNICIPI	MAPA D'ARQUITECTURA I PAISATGE URBÀ NOUCENTISTES (elements a maig de 2020)	INVENTARI DEL PATRIMONI ARQUITECTÒNIC DE CATALUNYA DE LA DIRECCIÓ GENERAL DEL PATRIMONI CULTURAL DE LA GENERALITAT DE CATALUNYA (elements considerats d'època noucentista, segons l'Inventari, i no inclosos al Mapa a març de 2020)							
			Elements noucentistes de rellevància (susceptibles de ser inclosos en el Mapa)				Elements desestimats (no noucentistes, d'escassa rellevància o enderrocats)			
			Elements noucentistes no inclosos ni al Mapa ni a l'Inventari							
			Quant.	Dades	Nº IPA	Protecció	Quant.	Dades	Nº IPA	Protecció
VALLÈS OCCIDENTAL	Sabadell	15	0	-	-	-	0	-	-	-
	Sant Cugat del Vallès	3	0	-	-	-	0	-	-	-
	Sant Llorenç Savall	0	2	Casa Albergès, Joan Pla, constructor, c. Ripoll 2 Escoles Velles Antoni de Falguera Sivilla, Joan Pla, constructor, 1915-1924 C. del Vapor s/n	IPA 27958	BCIL	1	Cal Blasi Av. Catalunya, 13 (BP-1241)	IPA 34371	BCIL
	Sant Quirze del Vallès	3	0	-	-	-				
	Santa Perpètua de Mogoda	3	0	-	-	-	0	-	-	-
	Sentmenat	0	1	Cal Gari 1931 C. Església 7	IPA 28031	-	0	-	-	-
	Terrassa	19	0	-	-	-	0	-	-	-
	Ullastrell	0	1	Ajuntament Josep Domènech Mansana, 1915 aprox. C. de la Serra, 17	IPA 28273	-	0	-	-	-
	Vacarisses	0	0	-	-	-	0	-	-	-
	Viladecavalls	0	0	-	-	-	0	-	-	-
TOTAL	ELEMENTS	94	7	Elements protegits		2 BCIL	7	Elements protegits		1 BCIL
	23 MUNICIPIIS	10	5	Municipis no inclosos al Mapa		5	4	Municipis no inclosos al Mapa		4

COMARCA	MUNICIPI	MAPA D'ARQUITECTURA I PAISATGE URBÀ NOUCENTISTES (elements a maig de 2020)	INVENTARI DEL PATRIMONI ARQUITECTÒNIC DE CATALUNYA DE LA DIRECCIÓ GENERAL DEL PATRIMONI CULTURAL DE LA GENERALITAT DE CATALUNYA (elements considerats d'època noucentista, segons l'Inventari, i no inclosos al Mapa a març de 2020)							
			Elements noucentistes de rellevància (susceptibles de ser inclosos en el Mapa)				Elements desestimats (no noucentistes, d'escassa rellevància o enderrocats)			
			Elements noucentistes no inclosos ni al Mapa ni a l'Inventari							
			Quant.	Dades	Nº IPA	Protecció	Quant.	Dades	Nº IPA	Protecció
VALLÈS OCCIDENTAL	Sabadell	15	0	-	-	-	0	-	-	-
	Sant Cugat del Vallès	3	0	-	-	-	0	-	-	-
	Sant Llorenç Savall	0	2	Casa Albergès, Joan Pla, constructor, c. Ripoll 2 Escoles Velles Antoni de Falguera Sivilla, Joan Pla, constructor, 1915-1924 C. del Vapor s/n	IPA 27958	BCIL	1	Cal Blasi Av. Catalunya, 13 (BP-1241)	IPA 34371	BCIL
	Sant Quirze del Vallès	3	0	-	-	-				
	Santa Perpètua de Mogoda	3	0	-	-	-	0	-	-	-
	Sentmenat	0	1	Cal Gari 1931 C. Església 7	IPA 28031	-	0	-	-	-
	Terrassa	19	0	-	-	-	0	-	-	-
	Ullastrell	0	1	Ajuntament Josep Domènech Mansana, 1915 aprox. C. de la Serra, 17	IPA 28273	-	0	-	-	-
	Vacarisses	0	0	-	-	-	0	-	-	-
	Viladecavalls	0	0	-	-	-	0	-	-	-
TOTAL	ELEMENTS	94	7	Elements protegits		2 BCIL	7	Elements protegits		1 BCIL
	23 MUNICIPIIS	10	5	Municipis no inclosos al Mapa		5	4	Municipis no inclosos al Mapa		4

COMARCA	MUNICIPI	MAPA D'ARQUITECTURA I PAISATGE URBÀ NOUCENTISTES (elements a maig de 2020)	INVENTARI DEL PATRIMONI ARQUITECTÒNIC DE CATALUNYA DE LA DIRECCIÓ GENERAL DEL PATRIMONI CULTURAL DE LA GENERALITAT DE CATALUNYA (elements considerats d'època noucentista, segons l'Inventari, i no inclosos al Mapa a març de 2020)							
			Elements noucentistes de rellevància (susceptibles de ser inclosos en el Mapa)				Elements desestimats (no noucentistes, d'escassa rellevància o enderrocats)			
			Elements noucentistes no inclosos ni al Mapa ni a l'Inventari							
Quant.	Dades	Nº IPA	Protecció	Quant.	Dades	Nº IPA	Protecció			
	Aiguafreda	4	0	-	-	-	0	-	-	-
	Ametlla del Vallès, l'	0	1	Conjunt Cases C. Torregassa, 55, 57, 59 (1932), 63	IPA 28365	-	3	Can Garriga C. Torregassa, 24	IPA 28361	-
								Can Fanès o Torre Rosita 1935 C. Torregassa, 49-51	IPA 28367	-
								Ca n'Anglada o Can Balanzó o Mas Viver Ferrer C. Major, 18	IPA 28371	-
	Bigues i Riells	0	0	-	-	-	1	Antiga Peixateria Ctra. La Garriga-Sant Feliu, PK 24	IPA 28386	-
	Caldes de Montbui	4	1	Ca n'Alrich, antic Balneari Alrich o del Remei Pl. Font del Lleó, 17-19	IPA 28454	BCIL	6	Font del Lleó M. J. Raspall i Eusebi Arnau, escultor, restauració 1927 Pl. Font del Lleó	IPA 28425	BCIL
								Antic Ajuntament (enderrocat)	IPA 28426	-
								Balneari Broquetas (enderrocat)	IPA 28429	BCIL
								Termes La Salut (enderrocat)	IPA 28434	-
								Edifici Pl. del Àngel, 1	IPA 28439	BCIL
								Cal Torrents o Cal Manyà C. Major, 43	IPA 28453	BCIL
	Campins	0	0	-	-	-	0	-	-	-
	Canovelles	0	0	-	-	-	0	-	-	-
	Cànoves i Samalús	0	1	Escoles Públiques de Samalús Manuel J. Raspall Mayol, 1919 Ctra. de Llinars, PK 37 (Samalús)	IPA 28532	-	0	-	-	-
	Cardedeu	20	0	-	-	-	0	-	-	-
	Figaró-Montmany	3	0	-	-	-	0	-	-	-
	Fogars de Montclús	2	0	-	-	-	0	-	-	-

COMARCA	MUNICIPI	MAPA D'ARQUITECTURA I PAISATGE URBÀ NOUCENTISTES (elements a maig de 2020)	INVENTARI DEL PATRIMONI ARQUITECTÒNIC DE CATALUNYA DE LA DIRECCIÓ GENERAL DEL PATRIMONI CULTURAL DE LA GENERALITAT DE CATALUNYA (elements considerats d'època noucentista, segons l'Inventari, i no inclosos al Mapa a març de 2020)							
			Elements noucentistes de rellevància (susceptibles de ser inclosos en el Mapa)				Elements desestimats (no noucentistes, d'escassa rellevància o enderrocats)			
			Elements noucentistes no inclosos ni al Mapa ni a l'Inventari							
Quant.	Dades	Nº IPA	Protecció	Quant.	Dades	Nº IPA	Protecció			
	Aiguafreda	4	0	-	-	-	0	-	-	-
	Ametlla del Vallès, l'	0	1	Conjunt Cases C. Torregassa, 55, 57, 59 (1932), 63	IPA 28365	-	3	Can Garriga C. Torregassa, 24	IPA 28361	-
								Can Fanès o Torre Rosita 1935 C. Torregassa, 49-51	IPA 28367	-
								Ca n'Anglada o Can Balanzó o Mas Viver Ferrer C. Major, 18	IPA 28371	-
	Bigues i Riells	0	0	-	-	-	1	Antiga Peixateria Ctra. La Garriga-Sant Feliu, PK 24	IPA 28386	-
	Caldes de Montbui	4	1	Ca n'Alrich, antic Balneari Alrich o del Remei Pl. Font del Lleó, 17-19	IPA 28454	BCIL	6	Font del Lleó M. J. Raspall i Eusebi Arnau, escultor, restauració 1927 Pl. Font del Lleó	IPA 28425	BCIL
								Antic Ajuntament (enderrocat)	IPA 28426	-
								Balneari Broquetas (enderrocat)	IPA 28429	BCIL
								Termes La Salut (enderrocat)	IPA 28434	-
								Edifici Pl. del Àngel, 1	IPA 28439	BCIL
								Cal Torrents o Cal Manyà C. Major, 43	IPA 28453	BCIL
	Campins	0	0	-	-	-	0	-	-	-
	Canovelles	0	0	-	-	-	0	-	-	-
	Cànoves i Samalús	0	1	Escoles Públiques de Samalús Manuel J. Raspall Mayol, 1919 Ctra. de Llinars, PK 37 (Samalús)	IPA 28532	-	0	-	-	-
	Cardedeu	20	0	-	-	-	0	-	-	-
	Figaró-Montmany	3	0	-	-	-	0	-	-	-
	Fogars de Montclús	2	0	-	-	-	0	-	-	-

COMARCA	MUNICIPI	MAPA D'ARQUITECTURA I PAISATGE URBA NOUENTISTES (elements a maig de 2020)	INVENTARI DEL PATRIMONI ARQUITECTÒNIC DE CATALUNYA DE LA DIRECCIÓ GENERAL DEL PATRIMONI CULTURAL DE LA GENERALITAT DE CATALUNYA (elements considerats d'època noucentista, segons l'Inventari, i no inclosos al Mapa a març de 2020)							
			Elements noucentistes de rellevància (susceptibles de ser inclosos en el Mapa)				Elements desestimats (no noucentistes, d'escassa rellevància o enderrocats)			
			Elements noucentistes no inclosos ni al Mapa ni a l'Inventari							
Quant.	Dades	Nº IPA	Protecció	Quant.	Dades	Nº IPA	Protecció			
Franqueses del Vallès, les	1	0	-	-	-	0	-	-	-	
Garriga, la	13	0	-	-	-	0	-	-	-	
Granollers	5	0	-	-	-	0	-	-	-	
Gualba	0	1	Residència Jesús Obrer Pg. del Montseny, 56	IPA 29014	-	2	Can Moran o Torre dels Banys Pg. del Montseny, 54 Can Cambó Vell o Mas Cambó Ctra. de Gualba de Baix a Gualba de Dalt	IPA 29015 IPA 29019	- -	
Llagosta, la	0	0	-	-	-	0	-	-	-	
Lliçà d'Amunt	0	0	-	-	-	0	-	-	-	
Lliçà de Vall	0	0	-	-	-	0	-	-	-	
Llinars del Vallès	0	0	-	-	-	1	Can Bordoí Marcel·lí Coquillat Llofrú Ctra. B-510, a 100 m. (no noucentista)	IPA 29070	-	
Martorelles	0	0	-	-	-	0	-	-	-	
Mollet del Vallès	2	1	Antic Mercat Municipal Manuel Cases Lamolla (t. 1924), 1948 Pl. Prat de la Riba, 5 / C. Sant Vicenç	IPA 29116	-	6	Teneria Moderna Sebastià Mayol, 1919 C. Indústria, 1 Farinera i Casa Morató Domènec Sugrañes Gras, 1918 Av. Rafael de Casanova, 79 (modernista?) Habitatge C. Berenguer III, 100 (modernista) Habitatge 1915 C. Itàlia 4 (modernista) Casa Mulà C. Alsina, 1 / Av. Rafael Casanova, 19 Acadèmia Viñas o Mollet Domènec Sugrañes Gras (atrib.), 1931 C. Jaume I, 2 / Rambla de Fiveller	IPA 29111 IPA 29112 IPA 29115 IPA 29119 IPA 29120 IPA 29121	- - - - - -	

COMARCA	MUNICIPI	MAPA D'ARQUITECTURA I PAISATGE URBA NOUENTISTES (elements a maig de 2020)	INVENTARI DEL PATRIMONI ARQUITECTÒNIC DE CATALUNYA DE LA DIRECCIÓ GENERAL DEL PATRIMONI CULTURAL DE LA GENERALITAT DE CATALUNYA (elements considerats d'època noucentista, segons l'Inventari, i no inclosos al Mapa a març de 2020)							
			Elements noucentistes de rellevància (susceptibles de ser inclosos en el Mapa)				Elements desestimats (no noucentistes, d'escassa rellevància o enderrocats)			
			Elements noucentistes no inclosos ni al Mapa ni a l'Inventari							
Quant.	Dades	Nº IPA	Protecció	Quant.	Dades	Nº IPA	Protecció			
Franqueses del Vallès, les	1	0	-	-	-	0	-	-	-	
Garriga, la	13	0	-	-	-	0	-	-	-	
Granollers	5	0	-	-	-	0	-	-	-	
Gualba	0	1	Residència Jesús Obrer Pg. del Montseny, 56	IPA 29014	-	2	Can Moran o Torre dels Banys Pg. del Montseny, 54 Can Cambó Vell o Mas Cambó Ctra. de Gualba de Baix a Gualba de Dalt	IPA 29015 IPA 29019	- -	
Llagosta, la	0	0	-	-	-	0	-	-	-	
Lliçà d'Amunt	0	0	-	-	-	0	-	-	-	
Lliçà de Vall	0	0	-	-	-	0	-	-	-	
Llinars del Vallès	0	0	-	-	-	1	Can Bordoí Marcel·lí Coquillat Llofrú Ctra. B-510, a 100 m. (no noucentista)	IPA 29070	-	
Martorelles	0	0	-	-	-	0	-	-	-	
Mollet del Vallès	2	1	Antic Mercat Municipal Manuel Cases Lamolla (t. 1924), 1948 Pl. Prat de la Riba, 5 / C. Sant Vicenç	IPA 29116	-	6	Teneria Moderna Sebastià Mayol, 1919 C. Indústria, 1 Farinera i Casa Morató Domènec Sugrañes Gras, 1918 Av. Rafael de Casanova, 79 (modernista?) Habitatge C. Berenguer III, 100 (modernista) Habitatge 1915 C. Itàlia 4 (modernista) Casa Mulà C. Alsina, 1 / Av. Rafael Casanova, 19 Acadèmia Viñas o Mollet Domènec Sugrañes Gras (atrib.), 1931 C. Jaume I, 2 / Rambla de Fiveller	IPA 29111 IPA 29112 IPA 29115 IPA 29119 IPA 29120 IPA 29121	- - - - - -	

COMARCA	MUNICIPI	MAPA D'ARQUITECTURA I PAISATGE URBÀ NOUENTISTES (elements a maig de 2020)	INVENTARI DEL PATRIMONI ARQUITECTÒNIC DE CATALUNYA DE LA DIRECCIÓ GENERAL DEL PATRIMONI CULTURAL DE LA GENERALITAT DE CATALUNYA (elements considerats d'època noucentista, segons l'Inventari, i no inclosos al Mapa a març de 2020)							
			Elements noucentistes de rellevància (susceptibles de ser inclosos en el Mapa)				Elements desestimats (no noucentistes, d'escassa rellevància o enderrocats)			
			Elements noucentistes no inclosos ni al Mapa ni a l'Inventari							
Quant.	Dades	Nº IPA	Protecció	Quant.	Dades	Nº IPA	Protecció			
VALLÈS ORIENTAL	Montmeló	0	2	Casal Montserrat 1929 C. Onze de Setembre, 5	IPA 29162	BCIL	3	Ajuntament de Montmeló 1930 aprox. Pl. de la Vila, 1	IPA 29167	BCIL
				Casal de la Creu 1920-1930 C. Onze de Setembre, 21	IPA 29163	BCIL		Banc de Sabadell o Cinema Royal 1915-1920 C. Major, 3 / Pl. de la Vila	IPA 29168	BCIL
								Casa Forés Castany C. Sant Crist de la Grua, 21	IPA 42227	-
	Montornès del Vallès	1	0	-	-	-	1	Can Primo Segle XIX, 1898 C. Major, 21-23	IPA 42628	BCIL
	Montseny	0	0	-	-	-	0	-	-	-
	Parets del Vallès	0	1	CEIP Lluís Piquer Marià Romani Rius, 1926-1928 Av. Francesc Macià, 2 / Av. Catalunya	IPA 41928	-	0	-	-	-
	Roca del Vallès, la	1	0	-	-	-	0	-	-	-
	Sant Antoni de Vilamajor	3	0	-	-	-	0	-	-	-
	Sant Celoni	1	0	-	-	-	2	Ajuntament de Sant Celoni Josep Domènech Mansana, 1926 Pl. de la Vila (modernisme tardà)	IPA 29304	-
								Can Barri C. Anselm Clavé, 7	IPA 29311	-
	Sant Esteve de Palautordera	0	0	-	-	-	0	-	-	-
	Sant Feliu de Codines	0	1	Can Vilaseca Av. Catalunya, 24	IPA 29386	-	0	-	-	-
	Sant Fost de Campsentelles	3	0	-	-	-	0	-	-	-
Sant Pere de Vilamajor	0	0	-	-	-	0	-	-	-	
Santa Eulàlia de Ronçana	0	0	-	-	-	0	-	-	-	
Santa Maria de Martorelles	0	0	-	-	-	0	-	-	-	

COMARCA	MUNICIPI	MAPA D'ARQUITECTURA I PAISATGE URBÀ NOUENTISTES (elements a maig de 2020)	INVENTARI DEL PATRIMONI ARQUITECTÒNIC DE CATALUNYA DE LA DIRECCIÓ GENERAL DEL PATRIMONI CULTURAL DE LA GENERALITAT DE CATALUNYA (elements considerats d'època noucentista, segons l'Inventari, i no inclosos al Mapa a març de 2020)							
			Elements noucentistes de rellevància (susceptibles de ser inclosos en el Mapa)				Elements desestimats (no noucentistes, d'escassa rellevància o enderrocats)			
			Elements noucentistes no inclosos ni al Mapa ni a l'Inventari							
Quant.	Dades	Nº IPA	Protecció	Quant.	Dades	Nº IPA	Protecció			
VALLÈS ORIENTAL	Montmeló	0	2	Casal Montserrat 1929 C. Onze de Setembre, 5	IPA 29162	BCIL	3	Ajuntament de Montmeló 1930 aprox. Pl. de la Vila, 1	IPA 29167	BCIL
				Casal de la Creu 1920-1930 C. Onze de Setembre, 21	IPA 29163	BCIL		Banc de Sabadell o Cinema Royal 1915-1920 C. Major, 3 / Pl. de la Vila	IPA 29168	BCIL
								Casa Forés Castany C. Sant Crist de la Grua, 21	IPA 42227	-
	Montornès del Vallès	1	0	-	-	-	1	Can Primo Segle XIX, 1898 C. Major, 21-23	IPA 42628	BCIL
	Montseny	0	0	-	-	-	0	-	-	-
	Parets del Vallès	0	1	CEIP Lluís Piquer Marià Romani Rius, 1926-1928 Av. Francesc Macià, 2 / Av. Catalunya	IPA 41928	-	0	-	-	-
	Roca del Vallès, la	1	0	-	-	-	0	-	-	-
	Sant Antoni de Vilamajor	3	0	-	-	-	0	-	-	-
	Sant Celoni	1	0	-	-	-	2	Ajuntament de Sant Celoni Josep Domènech Mansana, 1926 Pl. de la Vila (modernisme tardà)	IPA 29304	-
								Can Barri C. Anselm Clavé, 7	IPA 29311	-
	Sant Esteve de Palautordera	0	0	-	-	-	0	-	-	-
	Sant Feliu de Codines	0	1	Can Vilaseca Av. Catalunya, 24	IPA 29386	-	0	-	-	-
	Sant Fost de Campsentelles	3	0	-	-	-	0	-	-	-
Sant Pere de Vilamajor	0	0	-	-	-	0	-	-	-	
Santa Eulàlia de Ronçana	0	0	-	-	-	0	-	-	-	
Santa Maria de Martorelles	0	0	-	-	-	0	-	-	-	

COMARCA	MUNICIPI	MAPA D'ARQUITECTURA I PAISATGE URBÀ NOUCENTISTES (elements a maig de 2020)	INVENTARI DEL PATRIMONI ARQUITECTÒNIC DE CATALUNYA DE LA DIRECCIÓ GENERAL DEL PATRIMONI CULTURAL DE LA GENERALITAT DE CATALUNYA (elements considerats d'època noucentista, segons l'Inventari, i no inclosos al Mapa a març de 2020)							
			Elements noucentistes de rellevància (susceptibles de ser inclosos en el Mapa)				Elements desestimats (no noucentistes, d'escassa rellevància o enderrocats)			
			Elements noucentistes no inclosos ni al Mapa ni a l'Inventari							
Quant.	Dades	Nº IPA	Protecció	Quant.	Dades	Nº IPA	Protecció			
VALLÈS ORIENTAL	Santa Maria de Palautordera	1	2	Torre Do o Deo Pg. de l'Estatut, 14 / C. Olot, 7 (modernisme-noucentisme)	IPA 29530	BCIL	0	-	-	-
				L'Espai o Cercle Autonomista 1923 C. Doctor Robert, 1 / C. Prat de la Riba	IPA 29540	BCIL				
	Tagamanent	0	0	-	-	-	0	-	-	-
	Vallgorguina	0	0	-	-	-	0	-	-	-
	Vallromanes	0	2	Villa Elisabeth o Cal Pech C. Antoni Gaudí, 12	IPA 29616	-	0	-	-	-
				Villa Isabel (masoveria, part de Villa Elisabeth) C. Antoni Gaudí, 12	IPA 29618	-				
	Vilalba Sasserra	0	0	-	-	-	0	-	-	-
	Vilanova del Vallès	0	2	Can Crivillers Ctra. de la Roca, BV-1005 PK 21 / C. Cerdanya	IPA 29635	-	1	Can Bosch Nou 1919 C. Maresme, 6	IPA 29637	-
				Can Maltas Lluís Planas Calvet, arqte. Ctra. de la Roca, BV-1005 PK 21, a 100 m. / C. Cerdanya	IPA 29636	-				
	TOTAL	ELEMENTS	64	15	Elements protegits		5 BCIL	26	Elements protegits	
	39 MUNICIPIIS	15	11	Municipis no inclosos al Mapa		8	10	Municipis no inclosos al Mapa		6

COMARCA	MUNICIPI	MAPA D'ARQUITECTURA I PAISATGE URBÀ NOUCENTISTES (elements a maig de 2020)	INVENTARI DEL PATRIMONI ARQUITECTÒNIC DE CATALUNYA DE LA DIRECCIÓ GENERAL DEL PATRIMONI CULTURAL DE LA GENERALITAT DE CATALUNYA (elements considerats d'època noucentista, segons l'Inventari, i no inclosos al Mapa a març de 2020)							
			Elements noucentistes de rellevància (susceptibles de ser inclosos en el Mapa)				Elements desestimats (no noucentistes, d'escassa rellevància o enderrocats)			
			Elements noucentistes no inclosos ni al Mapa ni a l'Inventari							
Quant.	Dades	Nº IPA	Protecció	Quant.	Dades	Nº IPA	Protecció			
VALLÈS ORIENTAL	Santa Maria de Palautordera	1	2	Torre Do o Deo Pg. de l'Estatut, 14 / C. Olot, 7 (modernisme-noucentisme)	IPA 29530	BCIL	0	-	-	-
				L'Espai o Cercle Autonomista 1923 C. Doctor Robert, 1 / C. Prat de la Riba	IPA 29540	BCIL				
	Tagamanent	0	0	-	-	-	0	-	-	-
	Vallgorguina	0	0	-	-	-	0	-	-	-
	Vallromanes	0	2	Villa Elisabeth o Cal Pech C. Antoni Gaudí, 12	IPA 29616	-	0	-	-	-
				Villa Isabel (masoveria, part de Villa Elisabeth) C. Antoni Gaudí, 12	IPA 29618	-				
	Vilalba Sasserra	0	0	-	-	-	0	-	-	-
	Vilanova del Vallès	0	2	Can Crivillers Ctra. de la Roca, BV-1005 PK 21 / C. Cerdanya	IPA 29635	-	1	Can Bosch Nou 1919 C. Maresme, 6	IPA 29637	-
				Can Maltas Lluís Planas Calvet, arqte. Ctra. de la Roca, BV-1005 PK 21, a 100 m. / C. Cerdanya	IPA 29636	-				
	TOTAL	ELEMENTS	64	15	Elements protegits		5 BCIL	26	Elements protegits	
	39 MUNICIPIIS	15	11	Municipis no inclosos al Mapa		8	10	Municipis no inclosos al Mapa		6

TOTAL CATALUNYA

MAPA D'ARQUITECTURA I PAISATGE URBÀ NOUCENTISTES (elements a maig de 2020)	INVENTARI DEL PATRIMONI ARQUITECTÒNIC DE CATALUNYA DE LA DIRECCIÓ GENERAL DEL PATRIMONI CULTURAL DE LA GENERALITAT DE CATALUNYA (elements considerats d'època noucentista, segons l'Inventari, i no inclosos al Mapa a març de 2020)					
	Elements noucentistes de rellevància (susceptibles de ser inclosos en el Mapa)			Elements desestimats (no noucentistes, d'escassa rellevància o enderrocats)		

ELEMENTS	1.028	147	Elements protegits	1 BCIN 32 BCIL	356	Elements protegits	2 BCIN 77 BCIL
947 MUNICIPIS	236	104	Municipis no inclosos al Mapa	85	177	Municipis no inclosos al Mapa	153

TOTAL CATALUNYA

MAPA D'ARQUITECTURA I PAISATGE URBÀ NOUCENTISTES (elements a maig de 2020)	INVENTARI DEL PATRIMONI ARQUITECTÒNIC DE CATALUNYA DE LA DIRECCIÓ GENERAL DEL PATRIMONI CULTURAL DE LA GENERALITAT DE CATALUNYA (elements considerats d'època noucentista, segons l'Inventari, i no inclosos al Mapa a març de 2020)					
	Elements noucentistes de rellevància (susceptibles de ser inclosos en el Mapa)			Elements desestimats (no noucentistes, d'escassa rellevància o enderrocats)		

ELEMENTS	1.028	147	Elements protegits	1 BCIN 32 BCIL	356	Elements protegits	2 BCIN 77 BCIL
947 MUNICIPIS	236	104	Municipis no inclosos al Mapa	85	177	Municipis no inclosos al Mapa	153

ALT CAMP



ALCOVER_MAGATZEM CAL MAS ROIG_Google



RIBA LA_FONT DE CAL SISQUET_ N Almansa



VILA-RODONA.JPG_CesarOP

ALT EMPORDÀ



AGULLANA_CASA CARRER MESTRE RIMBAU 6_M...



AGULLANA_DIPÒSIT MUNICIPAL D'AIGUA_Maite ...



AGULLANA_ESCORXADOR MUNICIPAL_Maite Oli...



AGULLANA_SOCIETAT LA CONCORDIA_Juan R. ...



BÀSCARA_CASA AV. ALT EMPORDÀ 1_ Jacob Ca...



BIURE_CASA CARRER PROCESSÓ 6_Carles Aguil...



BIURE_CASA LA FRATERNITAT_Jacob Casquete...



CABANES_FONT DE SANT VICENS_AlbertJB



CADAQUÉS_CAN MELITON_Friviere


ALT EMPORDÀ



CADAQUÉS_CAN SALISACHS_Cadaques31



CADAQUÉS_CAN SALLERAS_Castellbo



CADAQUÉS_CASA CÀNOVAS_Castellbo



CADAQUÉS_CASA ESPERANÇA RAHOLA_Pere Ló...



CADAQUÉS_ESCOLES NACIONALS DE NENES_Per...



DARNIUS_ESCOLES CARRER ARNERA_Marta Llor...



ESPOLLA_SOCIETAT LA FRATERNAL_Maite Oliva...



GARRIGÀS_CASA CARRER SILVESTRE SANTALÓ 2...



GARRIGUELLA_SEPULCRE SOLÀ-CASELLAS_R. M...

ALT EMPORDÀ



LA JONQUERA_SANTUARI MARE DE DÈU DE FÀTI...



LLERS_ESGLÉSIA NOVA DE SANT JULIÀ I RECTO...



LLERS_PLAÇA PORXADA DEL POBLE NOU_Carles...



MOLLET DE PERELADA_LA SOCIETAT_Albert Ma...



PALAU-SAVERDERA_COOPERATIVA AGRÍCOLA_J...



PAU_ESCOLES NACIONALS CEIP PAU_Maite Oliv...



PONT DE MOLINS_MAS D'EN SOT_AlbertJB



PORTBOU_CAN SOL_Carles Aguilar_2009



PORTBOU_FONT DELS NINOTS_Carles Aguilar_2...

ALT EMPORDÀ



ROSES_CASA NEUS_Jacob Casquete_2008



SANT MIQUEL DE FLUVIÀ_CENTRE CÍVIC EL CLU...



SANT PERE PESCADOR_VILLA M. LUISA_Jacob C...




SAUS, CAMALLERA I LAMPAIES_CASA CARRER J...



SELVA DE MAR, LA_LES ESCOLES_Jacob Casque...



TERRADES_CASA DE LA VILA_Jacob Casquete_2...



TERRADES_FONT DE TERRADES_Maite Oliva Alsina



TERRADES_SOCIETAT LA UNIÓ TERRADENCA_Ja...



TORROELLA DE FLUVIÀ_CENTRE SOCIAL_Robert...

ALT EMPORDÀ



VAJOL, LA_CASA PLAÇA MAJOR 2_Marta Lloret...



VENTALLÓ_CAL SALINÉ_Lamontse



VENTALLÓ_ESCOLES DE VENTALLÓ_Adriana Gel...



VILABERTRAN_CASA PLAÇA CATALUNYA 9_Enfo



VILABERTRAN_PORTAL DE L'AIGÜETA_Maite Oli...



VILADAMAT_CASA YLLA O BONANY_Lamontse



VILAJUÏGA_CAN ROVIRA_Jacob Casquete_2009



VILAJUÏGA_CASA CARRER SANT SEBASTIÀ 37_Ja...



VILAÚR_CEMENTIRI_Adriana Geladó_2009

ALT PENEDES



AVINYONET DEL PENEDES_CAL SUAU_Maria Ros...

AVINYONET DEL PENEDES_CAN MONTARGULL_...

AVINYONET DEL PENEDES_CENTRE CULTURAL D...



BANYERES DEL PENEDES_ESCOLES DE SAIFORES...

CASTELLET I LA GORNAL_BODEGUES CASSANYE...

CASTELLVÍ DE LA MARCA_SOCIETAT CULTURAL ...



FONT-RUBÍ_CAL CABANA_Álex Asensio.Josep F...

FONT-RUBÍ_CAL GOL_Maria Rosa Ferré

FONT-RUBÍ_CAL JULIO_Asensio_Font_Mestres 2...

ALT PENEDE'S



FONT-RUBÍ_CAVES FERRET_Àlex Asensio, Josep ...



FONT-RUBÍ_PISOS DE CAL PAU XIC_ÀlexAsensio...



LA GRANADA_EL CASAL_Enric




MEDIONA_CA L'ONCLET_Google



MEDIONA_CAL BARRIGA_Google



MEDIONA_CAL MASIP_Google



MEDIONA_CAL PALÀ_Google



MEDIONA_CAL PERE CASANELLA_Àngela Llop
3798



MEDIONA_CAL SIGRÓ_Google

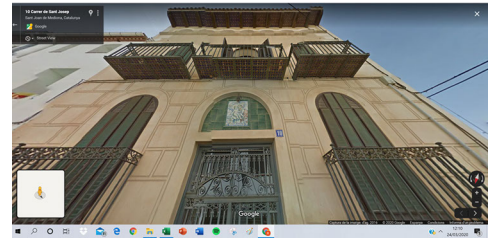
ALT PENEDE'S



MEDIONA_CAL VIC_Angela Llop



MEDIONA_CAMBRA AGRÀRIA_Google



MEDIONA_CAN SURIOL RIC_Google



MEDIONA_LES TORRES DEL PEPE_MªÀfrica



MEDIONA_TORRE DEL MAURE_Google



MEDIONA_TORRE DEL SENYOR ENRIC_Google



PLA DEL PENEDE'S, EL_EL CENTRE_Alex Asensio...



SANT CUGAT SESGARRIGUES_AJUNTAMENT_Ma...



SANT LLORENÇ D'HORTONS_CALA JOSEFINA_Go...

ALT PENEDEÈS



SANT LLORENÇ D'HORTONS_Google



SANT LLORENÇ D'HORTONS_VILA MARIA O MAÑ...



SANT MARTÍ SARROCA_AJUNTAMENT_Angela L...



SANT MARTÍ SARROCA_CAL SISPLAU_Angela Llop



SANT MARTÍ SARROCA_CAN LLEÓ_Angela Llop



SANT MARTÍ SARROCA_CASA CARRER SALVADO...



SANT MARTÍ SARROCA_CENTRE CULTURAL EL C...



SANT MARTÍ SARROCA_CENTRE RECREATIU DE ...



SANT MARTÍ SARROCA_COL·LEGIS DE LA ROVIR...

ALT PENEDEÈS



SANT MARTÍ SARROCA_ESCOLES DELS HOSTALE...



SANT MARTÍ SARROCA_ESCOLES DE LA BLEDA_...



SANT PERE DE RIUDEBITLLES_AJUNTAMENT_Ja...



SANT PERE DE RIUDEBITLLES_CAL MONETES_Ma...



SANT PERE DE RIUDEBITLLES-FÀBRICA DE CA L'...



SANT PERE DE RIUDEBITLLES_CAN CARLES_Mari...



SANT QUINTÍ DE MEDIONA_CAL BARRIS_Google



SANTA FE DEL PENEDEÉS_CA LA SIÓ_Maria Rosa ...



SANTA FE DEL PENEDEÉS_CAL FERRET_Maria Ros...

ALT PENEDE'S



SANTA MARGARIDA I ELS MONJOS_CAL CASALE...




SANTA MARGARIDA I ELS MONJOS_CASA BOLET...



SANTA MARGARIDA I ELS MONJOS_CASES CARRE...



SANTA MARGARIDA I ELS MONJOS_CENTRE CUL...



SUBIRATS_ATENEU ORDALENC_Google



SUBIRATS_CAL BAS_Maria Rosa Ferre



SUBIRATS_CAL MARISTANY_Maria Rosa Ferre




SUBIRATS_CEMENTIRI SANT PAU D'ORDAL_RL 2016
3802



SUBIRATS_CENTRE AGRÍCOLA DE SANT PAU D'O...

ALT PENEDES



SUBIRATS_CENTRE RECREATIVU DE CAN ROSSELL...



SUBIRATS_PATRONAT FAMILIAR_Google



TORRELAVIT_CAL NONIS_Vikipega



TORRELAVIT_ESCOLA J.J.RÀFOLS_Vikipega



TORRELLES DE FOIX_CEMENTIRI DE LA PARRÒC...



TORRELLES DE FOIX_LES DOUS_Angela Llop



TORRELLES DE FOIX_VILA MARIA_Angela Llop



TORRELLES DE FOIX_VILA VERGE BRUNA O CAL ...



VILOBÍ DEL PENEDES_FÀBRICA DE GUIX_Mª Àfrica

ALT URGELL



ALÀS I CERC_ESGLÉSIA DE SANT ANTONI DEL T...



CABÓ_ESGLÉSIA PARROQUIAL DE SANT ISIDRE I ...



RIBERA D'URGELLET_CAMPANAR ESSLÉSIA DE L...



RIBERA D'URGELLET_CENTRAL TÈRMICA D'ADRA...

ANOIA



BRUC, EL_MONUMENT A LA BATALLA DEL BRUC...



CALAF_CASA SERRA_86127980@N06



CALAF_EDIFICI PASSEIG SANTA CALAMANDA 16_...



CAPELLADES_CA L'ARTIGAS_Rosa Maria Asensi ...



CAPELLADES_CASA CARRER IMMACULADA CONC...



CAPELLADES_CASA JOSEP CARRERAS BARTROLÍ...



CAPELLADES_VILA BUENOS AIRES_Google 2008



CASTELLFOLLIT DE RIUBREGÒS_CASA PLAÇA M...



CASTELLOLÍ_BALNEARI DE LA PUDA_Jordiferrer

ANOIA



CASTELLOLÍ_FÀBRICA TÈXIL_Jordiferrer



LA LLACUNA_CAL NIN NOU_Maria Rosa Ferre



LA LLACUNA_CASA CARRER IGUALADA 27_Rosa ...



LA POBLA DE CLARAMUNT_CA L'ANTONET_Rosa...



LA POBLA DE CLARAMUNT_CAL FUSTER DE LES ...



LA POBLA DE CLARAMUNT_CASA PLAÇA DE L'ÀN...



LA POBLA DE CLARAMUNT_CASINO RECREATIVU_...



LA POBLA DE CLARAMUNT_FAÇANA AL CARRER ...



LA POBLA DE CLARAMUNT_TORRE DE CAL FONT...

ANOIA



MASQUEFA_CAL LAIANO_Mª Africa



MASQUEFA_LA TORRE O LLAR DEL JUBILAT_Mª ...



SANTA MARGARIDA DE MONTBUI_ANTIGUES ESC...



SANTA MARGARIDA DE MONTBUI_ATENEU CULT...



SANTA MARGARIDA DE MONTBUI_LA VINÍCOLA-...



TORRE DE CLARAMUNT, LA_SOCIETAT REPUBLI...

BAGES



ARTÉS_SINDICAT AGRÍCOLA D'ARTÉS_Google 2016



ARTÉS_TORRE DEL FELIPET_Google 2016



BALASARENY_CASA LLAR D'AVIS (ANTIGUES ESC...



BALSARENY_CASES CARRETERA- Google 2013



BALSARENY_CENTRE INSTRUCTIU I RECREATIU ...



CARDONA_AJUNTAMENT_Pinterest google



CASTELLBELL I EL VILAR_CASINO BORRÀS_Jordi...



MARGANELL_ESGLÈSIA DE SANT BENET DE MON...



MONISTROL DE MONTSERRAT_ESGLÈSIA DEL RO...

BAGES



MONISTROL DE MONTSERRAT_ESTACIÓ CENTRA...



NAVARCLES_CAL SASTRE CURA_Google 2013



NAVARCLES_LA TORRE o CA la XICA_serracm



NAVARCLES_MAS DE LA COLÒNIA GALOBART_Se...



SANT FRUITÓS DE BAGES_FONT DE LA CARRETE...



SANT VICENÇ DE CASTELLET_PONT_Lluís Casals...



SÚRIA_CAL SANYES_Isidre Blanc



SÚRIA_TORRE BLANCA O CA L'ERMINTANYO_Isid...



SÚRIA_XALET DEL DIRECTOR DE MINES_Isidre Bl...

BAIX CAMP



ALMOSTER_CEMENTIRI_Google 2016

CAMBRILS_CEMENTIRI_RL_2016_014


REUS_AJUNTAMENT_View author information



REUS_CAL VILELLA_Deosringas

REUS_CASA RAVAL MARTÍ FOLGUERA 19_Magenri

REUS_CASA FG O GF CARRER VILAR 9-11_Magenri



REUS_CASA GASULL_Amadalvarez

REUS_CASA PELLICER_Magenri

REUS_CASA SERRA. O CUADRADA_Amadalvarez

BAIX CAMP



REUS_CASA VILELLA_Magenri



REUS_CENTRE DE LECTURA_Jaume Meneles



REUS_EDIFICI CARRER LLOVERA 11_Amadalvarez



REUS_ESCOLA RUBIÓ I ORS_Magenri



REUS_ESCOLES PRAT DE LA RIBA_Irina O. Klubk...




REUS_INSTITUT DE PUERICULTURA_Magenri



REUS_MAGATZEM VILELLA_Magenri



REUS_MAS CARANDELL O BOVER_Magenri



REUS_MAS DEL LLEVAT_Google 2018

BAIX CAMP



REUS_MAS DEL PARSIFAL_Magenri



REUS_MAS PLANA-SANATORI VILLABLANCA-Goo...



REUS_OFICINES CASA SABATER_Aniol



REUS_VCASA MARCO_Enfo



RIUDOMS_CASA DE LA VILA_Montserrat Gili



RIUDOMS_MAS LA CALDERERA_Montserrat Gili



RIUDOMS_XALET LA SOLEIADA_Jordi Gili



SELVA DEL CAMP, LA_MAS D'ALIMBAU_M+RC Dip...
3812



SELVA DEL CAMP, LA_MAS DE XAMMAR O DELS ...



SELVA DEL CAMP, LA_MAS DEL METGE_Manuel-...

BAIX EBRE



BENIFALLET_COL·LEGI DE GRAUS I DE GRAS_Ya...



TORTOSA_ANTIC BANC D'ESPANYA UNED_Enric

BAIX EMPORDÀ



BEGUR_JARDÍ DE CAP SA SAL_booking.com

PALAFRUGELL_CAN GENOVER_Marc79

PALAFRUGELL_CASA DE LA VILA_Àlex



PALAFRUGELL_CASA PEYA_Àlex

PALAFRUGELL_CASAL PARROQUIAL_RosaM. Mas...

PALAFRUGELL_CASES DE LES ESCALES DE GARB...



VERGES_AJUNTAMENT I ANTIGUES ESCOLES_Jo...

BAIX LLOBREGAT



CORBERA DE LLOBREGAT_CASA HOMS_Deosringas



PALMA DE CERVELLÓ, LA_CA LA RAFELA_CésarOP



PALMA DE CERVELLÓ, LA_CASA AVDA CATALUN...



PALMA DE CERVELLÓ, LA_CASA AVDA CATALUN...



PALMA DE CERVELLÓ, LA_CASA CARRER SANT I...



PALMA DE CERVELLÓ, LA_CASA JC A L'AVDA CA...



PALMA DE CERVELLÓ, LA_XALET CASAS I MASET...



PAPIOL, EL_CAL BLANC_CésraOP
3816



PAPIOL, EL_CASA AVDA GENERALITAT, 15_Césa...

BAIX LLOBREGAT



PAPIOL, EL_CASA CAMACHO_CésarOP



PAPIOL, EL_CASA PLAÇA JOAN FUSTER, 2_Joan...



PAPIOL, EL_CASA PLAÇA RAFAEL DE CASANOVA...



PAPIOL, EL_XALET CARRER BARCELONA, 4_Cés...




SANT ANDREU DE LA BARCA_CA L'ESTRADA_Vie...



SANT ANDREU DE LA BARCA_CAL MAGÍ(enderro...



SANT ANDREU DE LA BARCA_CAN SALVI_Eloyfg



SANT ANDREU DE LA BARCA_CONJUNT CASES N...



SANT ANDREU DE LA BARCA_CONJUNT CASES N...

BAIX LLOBREGAT



SANT ANDREU DE LA BARCA_CONJUNT CASES N...



SANT ANDREU DE LA BARCA_CONJUNT CASES_P...



SANT ANDREU DE LA BARCA_EL CASINO_Rosa R...



SANT ANDREU DE LA BARCA_ESCOLES VELLES_E...



SANT ANDREU DE LA BARCA_FOTO 4_CONJUNT...



VILADECANS_CASA CARRER SANT JOSEP, 33_Ev...



VILADECANS_ESGLÉSIA PARROQUIAL DE SANT J...



VILADECANS_HOSPITAL DE SANT LLORENÇ_EvaMZ

BAIX PENEDES



ARBOÇ, L'_CAL GALLARD_JMª Viñolas Esteva



ARBOÇ, L'_CAL JULIÀ_Maria Rosa Ferre



ARBOÇ, L'_VIL·LA TERESA_Enric



ARBOÇ,L'_EDIFICI LES AMÈRIQUES_Angela Llop



BANYERES DEL PENEDES_CAL VENTOSA_M Ferr...



BANYERES DEL PENEDES_CASA NOVA DE CAL M...



BANYERES DEL PENEDES_CELLER COOPERATIU ...



BANYERES DEL PENEDES_CELLER NOU DE CAL ...



BANYERES DEL PENEDES_CELLERS DE CAL VENT...

BAIX Penedès



BANYERES DEL PENEDÉS_LES ESCOLES DE SAIFO...



CALAFELL_CAL MAGEM_Enric



CALAFELL_CAL SUBMARINO O CASA NOVA_Enric



CALAFELL_HABITATGE CARRER MONTSERRAT, ...



CALAFELL_VIL·LA TERESA_Enric



CALAFELL_XALET RAMBLA COSTA DAURADA, 3_...



CALAFELL_XALET RAMBLA COSTA DAURADA, 5_...



LLORENÇ DEL PENEDÉS_CELLER COOPERATIU_A...



MASLLORENÇ_SINDICAT AGRÍCOLA_Enric



LLÍVIA_CASA DE LA VILA_MdelPino



SANT ADRIÀ DEL BESÒS_ATENEU ADRIANENC_D...

BERGUEDA



LA POBLA DE LILLET_MONUMENT A EUSEBI GÜE...



PUIG-REIG_CASAL DE LA DONA I ESCOLA_Quim...



PUIG-REIG_FUNDACIÓ VIDAL O CASINO TEATRE...

CONCA DE BARBERÀ



BLANCAFORT_CELLER DEL SINDICAT DELS POBR...

BLANCAFORT_CELLER VELL O SINDICAT DELS RI...


BLANCAFORT_PÒRTIC COLUMNATA DELS SAFAR...



CONESA_ANTIC SINDICAT AGRÍCOLA_Maria Ros...

ESPLUGA DE FRANCOLÍ, L'_CASA CARRER ABADI...

ESPLUGA DE FRANCOLÍ, L'_CELLER COOPERATI...



ESPLUGA DE FRANCOLÍ, L'_ESCORXADOR MUNIC...

SOLIVELLA_ANTIGA COOPERATIVA AGRÍCOLA_F...

VALLFOGONA DE RIUCORB_XALETs SANT JORDI...

GARRAF



SANT PERE DE RIBES_CAN DURAN_Pcm



SANT PERE DE RIBES_CAN PAU ROIG_Custom50



SANT PERE DE RIBES_ESCOLA VELLA_Pcm



SANT PERE DE RIBES_GRANJA DEL CARME_Goog...

GARRIGUES



ALBAGÉS, L'_COOPERATIVA DEL CAMP_Carme A...



ALBI, L'_CEIP ELS AUBIS_Mafricadsp



ALBI, L'_CELLER I MOLÍ D'OLI DEL SINDICAT AGR...



BELLAGUARDA_CEMENTIRI_M^eCarme Aixalà Fàb...



BOVERA_XALET DE CAL VILÀ_Carme Aixalà Fàb...



CERVIÀ DE LES GARRIGUES_COOPERATIVA DEL ...



GRANADELLA, LA_CAN COLAU_Bestiasonica



GRANADELLA, LA_ESCOLA PÚBLICA NOSTRA SE...



GRANADELLA, LA_SINDICAT AGRÍCOLA SANT AN...

GARRIGUES



GRANYENA DE LES GARRIGUES_CAL BEP DEL FE...



JUNCOSA_CAL SEGLE O SIGLE_Carles Betriu Re...



JUNEDA_CAN XAM-MAR_Carles Betriu Reñé 1982



VINAIXA_ANTIC CENTRE REPUBLICÀ LA DALLA_...



VINAIXA_CAL BLANCO-CENTRE CÍVIC VINAIXA_E...

GARROTXA



BESALÚ_CAN BONET_Karsten Ratzke



BESALÚ_INSTITUT ESCOLA SALVADOR VILARRAS...




OLOT_CA L'AUBERT II_Soniettte



OLOT_CA L'AUBERT_Soniettte



OLOT_CAN PERANDONES_Soniettte



OLOT_CAN SIMON_Soniettte



OLOT_CASA CARRER BERNAT VILAR, 19_cortsenc



OLOT_CASA CARRER BERNAT VILAR, 20_cortsenc



OLOT_CASA CARRER MULLERES, 32_Amadalvarez

GARROTXA



OLOT_CASA CARRER PANYÓ, 7_Soniettte



OLOT_CASA CASADELLÀ_Google 2012



OLOT_CASA GRIÑÓ_Google 2018



OLOT_CASA GRIÑÓ_Soniettte



OLOT_CASA JUNCOSA_Google 2018



OLOT_CASA MASLLOPART_Google 2018



OLOT_CASA MASLLOPART_Soniettte



OLOT_CASA PAGÉS_cortsenc
3829



OLOT_HABITATGE CARRER MONTSALVATGE, 21...

GARROTXA



OLOT_HABITATGE CARRER MONTSALVATGE, 22...



OLOT_HABITATGE CARRER MONTSALVATGE, 24...



OLOT_HABITATGE CTRA SANTA PAU, 24-26_Go...



OLOT_HABITATGE-XALET AVDA NAVARRA, 10_S...



OLOT_TORRE SACREST_Google 2018



OLOT_VIL-LA JANÉ_Google 2018



OLOT_VIL-LA JANÉ_Olga Sacrest Roca 1986



SANTA PAU_AJUNTAMENT I ANTIGUES ESCOLES...

GIRONÈS



AIGUAVIVA_ESCOLES VELLES_Conèixer Catalunya



BESCANÓ_CENTRAL ELÈCTRICA DE BESCANÓ_V...



BESCANÓ_CENTRAL ELÈCTRICA DE VILANNA_Pe...



BESCANÓ_TRAÇAT ANTIC CARRILET DE GIRONA...



BORDILS_CAN VILA_Soniette



BORDILS_ESCOLA MUNICIPAL_Soniette



CELRÀ_XALET DELS DIRECTIUS_Ramon M^a Caste...



SALT_CENTRAL REGULACIÓ DE LA SÈQUIA MON...



SANT GREGORI_CASA DE LA VILA_Ramon M^a Ca...

GIRONÈS



SANT GREGORI_ESCOLA PÚBLICA AGUSTÍ GIFRÉ...



SANT GREGORI_ESCOLES PÚBLIQUES DE CARTE...



VILABLAREIX_ESCOLA PÚBLICA I ANTIC AJUNTA...

MARESME



CABRERA DE MAR_AJUNTAMENT I ESCOLES MU...



CABRILS_COOPERATIVA LA CONCÒRDIA_Friviere



CALDES D'ESTRAC_CAN GILI O BELLAVISTA_Deo...



CALDES D'ESTRAC_CASA NADAL I FARRÉ_Enfo



CALDES D'ESTRAC_HOTEL ESTRAC (ANTIC HOTE...



PREMIÀ DE MAR_CAN ROURE O LA NAU_Friviere



SANT ANDREU DE LLAVANERES_CAPELLA DE SA...



SANT ANDREU DE LLAVANERES_TORRE MATAS ...




SANT ANDREU DE LLAVANERES_TORRES BESSON...

MARESME



SANT POL DE MAR_CASA IGNASI MAS I MORELL_...



SANT POL DE MAR_CASA JOSEP MAS I MORELL_...



SANT POL DE MAR_TORRE CAN CLARAMUNT O ...



SANT VICENÇ DE MONTALT_CAN PARRA_Montse...



SANT VICENÇ DE MONTALT_CASAL PARROQUIAL...



SANT VICENÇ DE MONTALT_CONJUNT NOUCEN...



TEIÀ_CA N'OLIVELLA O VIL·LA GLÒRIA, LA TOR...



TEIÀ_LA PALMA TEYANENSE_Herodotptlomeu

MOIANÈS



CALDERS_FONT DE L'AVI O DEL MANGANELL_Sc...



COLLSUSPINA_MAS PICANYOL_Joan Molera 1983



ESTANY, L'_FONT DE SANT ANTONI_Google.viul...



MOIÀ_CAFÉ-BAR SANT GRAAL_86127980@N06



MOIÀ_CAL GALLART_86127980@N06



MOIÀ_CASA DE LA COMA_86127980@N06



MOIÀ_CASA DELS ORRIOLS_86127980@N06



MOIÀ_CASA FRANCESC VILARDELL O RESTAURA...



MOIÀ_MAS LA PINEDA_86127980@N06


MOIANÈS



SANT QUIRZE SAFAJA_EL MASET O CAN MASET_...



SANTA M^a D'OLÓ_CAL MANANT_R. Serra, Jordi ...



SANTA M^a D'OLÓ_CAL TELÈFONOS O CAL MANU...



SANTA M^a D'OLÓ_CENTRE RECREATIU_R. Serra,...

MONTSIÀ



ALCANR_CONVENT DELS JOSEPETS DE TORTOS...



GALERA, LA_CASA VERGE_Yajaira Benet Uzcat...



GODALL_CASA JOAN BONFILL_Pere Rams i Jose...



GODALL_CASA MADURA O JOAN TOMAS_Pere R...



MASDENVERGE_ESGLÉSIA PARROQUIAL MARE D...

NOGUERA



CAMARASA_CENTRAL HIDROELÈCTRICA_Isidre b...



CAMARASA_ESCOLA DOS RIUS O CEIP DE CAMAR...



FORADADA_CASA DE LA VILA (ANTIGUES ESCOL...



MENÀRGUENS_ANTIGA CASERNA GUÀRDIA CIVIL...



MENÀRGUENS_ESTACIÓ DEL CARRILET_Isidre bl...



MENÀRGUENS_SUCRERA DEL SEGRE_Isidre blanc



SENTIU DE SIÓ, LA_CAL CINTO_Isidre blanc



TÈRMENS_ESTACIÓ DEL CARRILET_Jordi Amorós
3838



TORREAMEU_CASA J.M._Isidre blanc

NOGUERA



TORRELAMEU_CEMENTIRI MUNICIPAL_Isidre blanc



VALLFOGONA DE BALAGUER_COL·LEGI SALVAD...



VALLFOGONA DE BALAGUER_ESTACIÓ DEL CAR...



VALLFOGONA DE BALAGUER_ESTACIÓ DEL FER...

OSONA



MALLEU_CASA CURÓS VILARDELL_Enric



MANLLEU_CASA DOT_Enric



MANLLEU_CASA JOAN VILAMALA_Enric



MANLLEU_CASA MV_Enric



MANLLEU_CASA VILASECA, O GOULA, O SERVA ...



MANLLEU_COOPERATIVA DE PA I QUEVIURES.En...



MANLLEU_EDIFICI DE LA CAIXA D'ESTALVIS DE M...



MANLLEU_ESGLÉSIA GERMANES CARMELITES DE...



RODA DE TER_CAN BRACONS_Enric

OSONA



RODA DE TER_CASA CAN XÓ_Enric



RODA DE TER_CASA CARRER ALMEDA, 6_Enric



SANT JULIÀ DE VILATORRA_CA LA MANYANA_A...



SANT JULIÀ DE VILATORRA_CAN PALLÀS O CA L...



SANT MARTÍ DE CENTELLES_SEPULCRE SENTIAS...



SANT VICENÇ DE TORELLÓ_TORRE NOVELLES_C...



TORRE DE CAPDELLA, LA CENTRAL HIDROELÈC...

PALLARS SOBIRÀ



ESTERRI D'ÀNEU_CASA A.R. O CAL GREC_Isidre ...



SORIGUERA_ANTIC ESTUDI O ESCOLA D'ESTAC_t...

PLA DE L'ESTANY



FONTCOBERTA_CAN FARES_M^a Dolors Casanova...



PORQUERES_BAIXADOR DEL CARRILET DE MATA...

PLA D'URGELL



CASTELLNOU DE SEANA_CAFÉ MODERN (ANTIC ...



CASTELLNOU DE SEANA_CASA C.B. O CAN GALI...



GOLMÉS_ESCOLES O CEIP FRANCESC ARENES_R...



MIRALCAMP_COOPERATIVA DEL CAMP_Eleleku



MIRALCAMP_MAGATZEM AGRÍCOLA LO SINDICA...



MOLLERUSA_CA L'ISHANDA O CASA DOMINGO C...



MOLLERUSA_CAL DUC (CENTRE DE CULTURA C...



MOLLERUSA_CAL MENUTX_Google 2010



MOLLERUSA_CASA AVDA GENERALITAT, 12_Vriu...

PLA D'URGELL



MOLLERUSA_CASA PINTÓ_Enfo



MOLLERUSA_CASES BARATES_Vriullop



PALAU D'ANGLESOLA, EL_AJUNTAMENT_Fbalcells



POAL, EL_CASA DELS AMOS O GRAN CASAL FIN...



SIDAMON_ESCOLES MUNICIPALS_Mascañà



TORREGROSSA_CAL SALVIA_Mascañà

RIPOLLÈS



CAMPDEVÀNOL_CASA UNIFAMILIAR CARRER PA...



CAMPDEVÀNOL_HOSPITAL MUNICIPAL_Amadalv...



CAMPRODON_CAL CONDE_Jordiipa



CAMPRODON_ESCORXADOR MUNICIPAL_Jordiipa



CAMPRODON_HOTEL I JARDINS RIGAT_Jordiipa



CAPRODON_HOTEL GÜELL O CAN PUXÀ_Jordiipa

SEGARRA



MONTORNÈS DE SEGARRA_LOCAL SOCIAL O ESC...



PLANS DE SIÓ, ELS_CASA DE LA VILA DE LES PA...



RIBERA D'ONDARA_MAS CLARET O DELS CLARET...



SANAÜJA_CAL BANCALER O CASA CUSELL_Isidr...



SANT GUIM DE FREIXENET_MAGATZEM DE CERE...



TORÀ_CAN GARRIGA O CASA JM_Isidre blanc



TORÀ_CAN QUEL_Isidre blanc

SEGRÀ



ALBATÀRREC_MOLÍ D'OLI DEK SINDICAT AGRÍCO...



ALCARRÀS_SINDICAT AGRÍCOLA_Carmenbereng...



ALGUAIRE_CAL TOMANYS_Carmeberen



ALMACELLES_TEATRE NOVEDADES_Carmeberen



ARTESA DE LLEIDA_ESCOLES_Josep Àngel Corb...



ARTESA DE LLEIDA_LOCAL SOCIAL DEL SINDICA...



CORBINS_CAL MACIANO_Google 2015



GIMENELLS I EL PLA DE LA FONT_AJUNTAMENT...



ROSELLÓ_COLÒNIA TÈXTEL ALKANÍS_CECs Edu...

SEGRÀ



SARROCA DE LLEIDA_CASA COMANTERGO_Goog...



SARROCA DE LLEIDA_HABITATGE CARRETERA L...



TORREFARRERA_LO SINDICAT_Josep Àngel Cor...



VILANOVA DE LA BARCA_AJUNTAMENT_Josep À...

SELVA



BREDA_TORRE SALA_Toni Marin Acuña



CELLERA DE TER, LA_CAN FELIP_M.Serrano 2005



CELLERA DE TER, LA_ESCOLA ANTIGA DEL PAST...



SANT JULIÀ DE LLOR I BONMATÍ_CAN CASALS O...



SILS_ANTIGUES ESCOLES DE VALLCANERA-CENT...

TARRAGONÈS



TARRAGONÈS_CONSTANTÍ_SINDICAT AGRÍCOLA...



TARRAGONÈS_PERAFORT_CEMENTIRI MUNICIPA...



TARRAGONÈS_SECUITA,LA_SINDICAT AGRÍCOLA...

TERRA ALTA



BOT_SINDICAT AGRÍCOLA DE SANT ISIDRE O AN...



GANDESA_AJUNTAMENT_Maria Rosa Ferre



GANDESA_LA RECTORIA_Google 2013

URGELL



BELLPUIG_FONT DE SANT ANTONI O FONT DE L...



BELLPUIG_LA FONTANA (ATENEU DEMOCRÀTIC ...



BELLPUIG_TEATRE CINEMA GOYA O ARMENGOL...



SANT MARTÍ DE RIUCORB_CAL MIQUELÓ_Enric



SANT MARTÍ DE RIUCORB_CASA DEL FOMENT_E...



VALLBONA DE LES MONGES_BALNEARI HOTEL R...

VALLÈS OCCIDENTAL



BARBERÀ DEL VALLÈS_NOVA MASIA DE CAN PLA...



MATADEPERA_RESIDÈNCIA ELS ROURES_Google ...



POLINYÀ_TORRE MARTÍ_Evazquezpuig




RIPOLLET_CAL QUEIXALISTA O TORRE VILA_Db...



RIPOLLET_LA VALENCIANA O CAL FONT_



RIPOLLET_TALLER-GARATGE D'EN FATJÓ_Pere ...



RIPOLLET_TORRE DE L'ARGENTERA_Google 2019



RIPOLLET_TORRE MINGRAT O TORRE MOYA_Go...



SANT LLORENÇ SAVALL_CAL BLASI_Google 2016

VALLÈS OCCIDENTAL



SANT LLORENÇ SAVALL_CASA ALBERGÈS_Googl...



SANT LLORENÇ SAVALL_ESCOLES VELLES_Jordi ...



SENTMENAT_CAL GARÍ_Enric



ULLASTRELL_AJUNTAMENT_M^a Àngels Monte i ...

VALLÈS ORIENTAL



AMETLLA DEL VALLÈS, L'_CA N'ANGLADA O CAN...



AMETLLA DEL VALLÈS, L'_CAN FANÉS O TORRE ...



AMETLLA DEL VALLÈS, L'_CAN GARRIGA_Amado...



AMETLLA DEL VALLÈS, L'_CONJUNT DE CASES C...



BIGUES I RIELLS_ANTIGA PEIXETERIA_Carme Co...



CALDES DE MONTBUI_AJUNTAMENT_AntoniCU



CALDES DE MONTBUI_BALNEARI BROQUETAS_C...



CALDES DE MONTBUI_CAL TORRENTS O CAL MA...



CALDES DE MONTBUI_CAN ALRICH,ANTIC BALN...

VALLÈS ORIENTAL



CALDES DE MONTBUI_EDIFICI PLAÇA DE L'ÀNGE...



CALDES DE MONTBUI_FONT DEL LLEÓ_Deosringas



CÀNOVES I SAMALÚS_ESCOLES PÚBLIQUES_Ama...



GUALBA_CAN CAMBÓ VELL O MAS CAMBÓ_Ama...



GUALBA_CAN MORAN O TORRE DELS BANYS_



GUALBA_RESIDÈNCIA JESÚS OBRER_Amadalvarez



LLINARS DEL VALLÈS_CAN BORDOI_Àlex



MOLLET DEL VALLÈS_ACADÈMIA VIÑAS O MOLLE...



MOLLET DEL VALLÈS_ANTIC MERCAT MUNICIPA...

VALLÈS ORIENTAL



MOLLET DEL VALLÈS_CASA MULÀ_Enfo



MOLLET DEL VALLÈS_FARINERA I CASA MORETÓ...



MOLLET DEL VALLÈS_HABITATGE CARRER BERE...




MOLLET DEL VALLÈS_HABITATGE CARRER ITÀLI...




MOLLET DEL VALLÈS_TENERIA MODERNA_Amad...



MONTMELÒ_AJUNTAMENT_1997



MONTMELÒ_BANC DE SABADELL O CINEMA ROY...




MONTMELÒ_CASA FORÉS CASTANY_Google 2015



MONTMELÒ_CASAL DE LA CREU_Amadalvarez

VALLÈS ORIENTAL



MONTMELÓ_CASAL MONTSERRAT_Google 2015

MONTORNÉS DEL VALLÈS_CAN PRIMO_Ajuntam...

PARETS DEL VALLÈS_CEIP LLUÍS PIQUER_Enric



SANT CELONI_AJUNTAMENT_Enfo

SANT CELONI_CAN BARRI_Enfo

SANT FELIU DE CODINES_CAN VILASECA_Amada...



SANTA MARIA DE PALAUTORDERA_L'ESPLAI O C...

SANTA MARIA DE PALAUTORDERA_TORRE DO O ...

VALLROMANES_VILLA ELISABETH O CAL PECH_...

VALLÈS ORIENTAL



VALLROMANES_VILLA ISABEL I CAL PECH_Googl...



VALLROMANES_VILLA ISABEL_Rosa Mª Andres Bl...




VILANOVA DEL VALLÈS_CAN BOSCH NOU_Carm...



VILANOVA DEL VALLÈS_CAN BOSCH NOU_carrer...



VILANOVA DEL VALLÈS_CAN CRIVILLERS_Carme...



VILANOVA DEL VALLÈS_CAN CRIVILLERS_Google...



VILANOVA DEL VALLÈS_CAN MALTAS_Carme Co...



VILANOVA DEL VALLÈS_CAN MALTAS_Google 2019